










**Jelmagyarázat**

-  Közigazgatási terület határa
-  Belterület határa
-  Módosított belterületi határ
-  Beépített ill. beépítésre szánt és beépítésre nem szánt terület határa
-  Meglévő ivóvízvezeték
-  Tervezett ivóvízvezeték
-  Meglévő gázvezeték
-  Tervezett gázvezeték
-  Tervezett belterületi út

Rajz megnevezése:	<b>Víz- és gázellátás helyszínrajza</b>	Lépték:	<b>M 1:4 000</b>
Megrendelő:	<b>Rábamentmihály Község Önkormányzata</b> 9135 Rábamentmihály, Kossuth u. 18.	Dátum:	<b>2006. április</b>
Munka megnevezése:	<b>Rábamentmihály rendezési terve</b>	Munkaszám:	<b>TH-04-02-02</b>
Felkészítő tervező:	<b>Németh Géza</b> T-1 08-0068/2001	Társ tervező:	<b>Leitner Attila</b> E-3 08-0068/2000
			<b>Pfaff Violetta</b> E-3 08-0068/2000
<b>ÉPÍTÉSZ TERVEZŐ, ÉPÍTŐIPARI SZOLGÁLTATÓ ÉS KERESKEDELMI KFT.</b> e-mail: info@ter-halo.hu Iroda: 9024 Győr, Babits M. u. 17/A. Tel./Fax: 06/96-519-321			
Megjegyzés:	A tervlap a Győr-Moson-Sopron Megyei Földhivatal által 2003. október 22-én szolgáltatott földhivatali alaptérkép alapján készült.		

Lapos