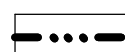
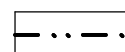
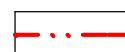





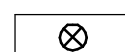
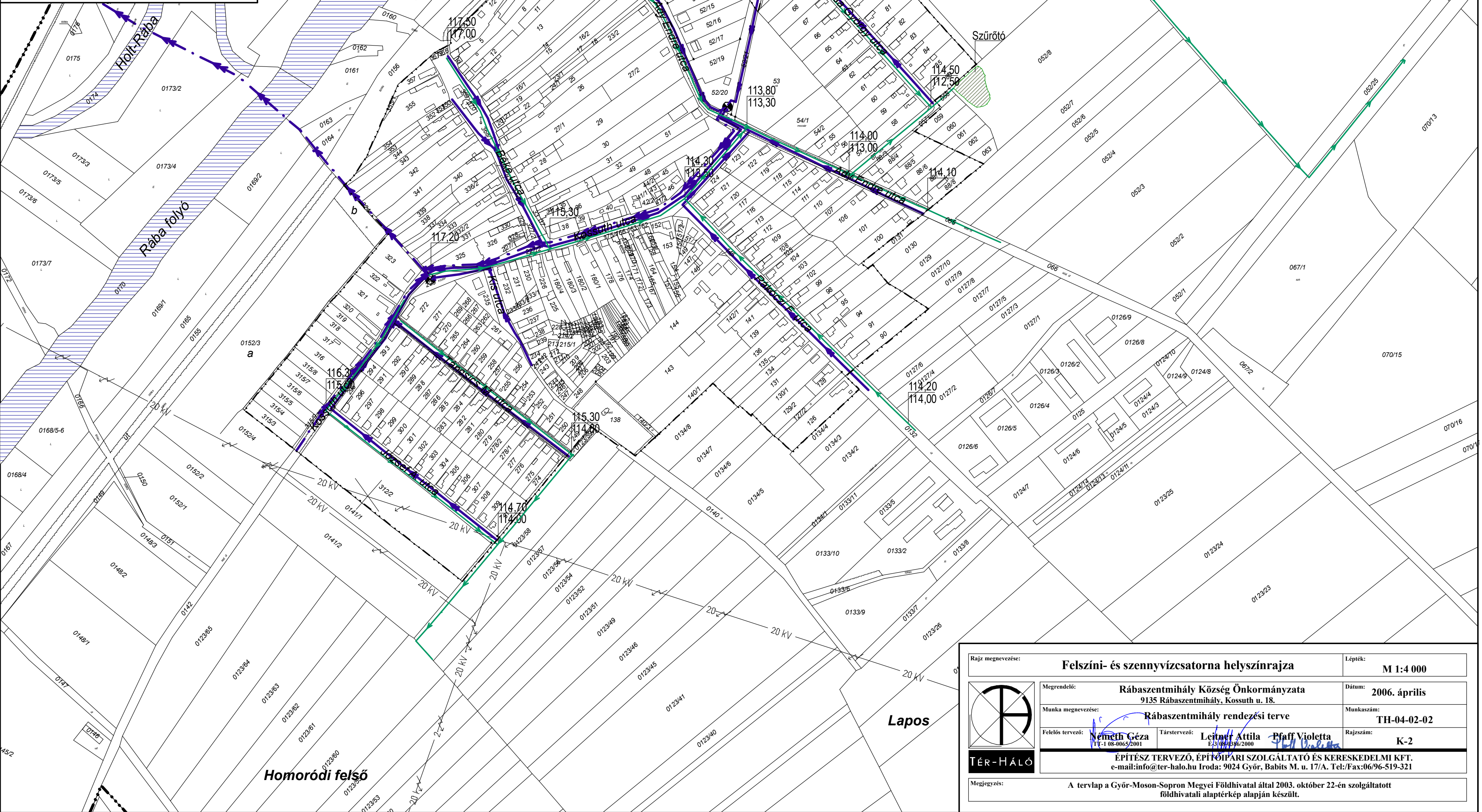


**Jelmagyarázat**

-  Közigazgatási terület határa
-  Belterület határa
-  Módosított belterületi határ
-  Felújítandó ill. átalakítandó vízvezeték rendszer
-  Meglévő kicsnyomású szennyvízgyűjtő rendszer
-  Meglévő távvezeték
-  Tervezett távvezeték
-  Meglévő átemelő
-  Tervezett átemelő



<b>Felszíni- és szennyvízcsatorna helyszínrajza</b>		Lépték: <b>M 1:4 000</b>
Megrendelő: <b>Rábászentmihály Község Önkormányzata</b> 9135 Rábászentmihály, Kossuth u. 18.		Dátum: <b>2006. április</b>
Munka megnevezése: <b>Rábászentmihály rendezési terve</b>		Munkaszám: <b>TH-04-02-02</b>
Felelős tervező: <b>Németh Géza</b> E/3108/03/6/2001	Társ tervező: <b>Leitner Attila</b> E/3108/03/6/2001	Rajzszám: <b>K-2</b>
<b>ÉPÍTÉSZ TERVEZŐ, ÉPÍTŐIPARI SZOLGÁLTATÓ ÉS KERESKEDELMI KFT.</b> e-mail: info@ter-halo.hu Iroda: 9024 Győr, Babits M. u. 17/A. Tel./Fax: 06/96-519-321		
Megjegyzés: <b>A tervlap a Győr-Moson-Sopron Megyei Földhivatal által 2003. október 22-én szolgáltatott földhivatali alaptérkép alapján készült.</b>		