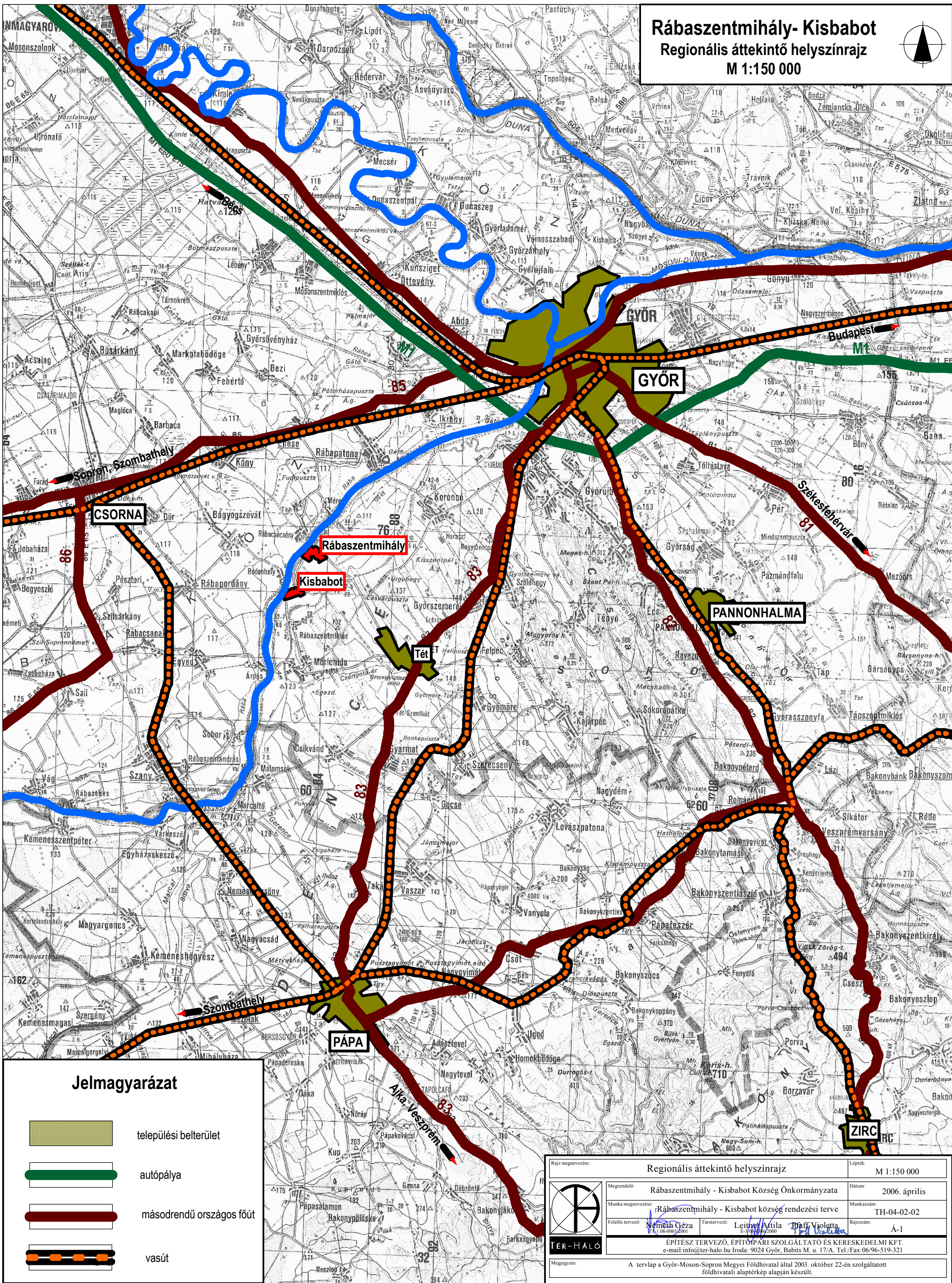
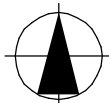



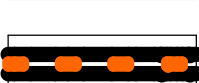


# Rábasantmihály- Kisbobot Regionális áttekintő helyszinrajz M 1:150 000



## Jelmagyarázat

-  települési belterület
-  autópálya
-  másodrendű országos főút
-  vasút

Rajz megnevezése:	Regionális áttekintő helyszinrajz	Lépték:	M 1:150 000
Megrendelő:	Rábasantmihály - Kisbobot Község Önkormányzata	Dátum:	2006. április
Munka megnevezése:	Rábasantmihály - Kisbobot község rendezési terve	Munkaszám:	TH-04-02-02
Felcélis tervező:	Németh Géza E-1 08-065-2001	Társtervező:	Leitner Attila E-3 04-019-2000
ÉPÍTÉSZ TERVEZŐ, ÉPÍTŐPÁRI SZOLGÁLTATÓ ÉS KERESKEDELMI KFT. e-mail: info@ter-halo.hu Iroda: 9024 Győr, Babilts M. u. 17/A. Tel./Fax: 06-96-519-321		Rajzszerkesztő:	Á-1
Megjegyzés:	A tervlap a Győr-Moson-Sopron Megyei Földhivatal által 2003. október 22-én szolgáltatott földhivatali alapterkép alapján készült.		