


Kisbabet Község Településképi Rendelet

Kisbabet Község Önkormányzat Képviselő-testületének
./2018. (.....) önkormányzati rendelete a településkép védelméről



Kisbaboť Község Önkormányzat Képviseľő-testülete

..2018. (.....) önkormányzati rendelete a településkép védelméről

Kisbaboť Község Önkormányzat Képviseľő-testülete a településkép védelméről szóló 2016. évi LXXIV. törvény 12.§ (2) bekezdés a)-h) pontjában kapott felhatalmazás alapján, Magyarország Alaptörvénye 32. cikk (1) bekezdés a) pontjában meghatározott feladatkörében eljárva, Győr-Moson-Sopron Megyei Kormányhivatal Kormány megbízotti Kabinet, Állami Főépítész, a Nemzeti Média- és Hírközlési Hatóság, a kulturális örökség védelméért felelős miniszter és a Fertő-Hanság Nemzeti Park Igazgatósága véleményének kikérésével, a partnerségi egyeztetés lefolytatását követően a következőket rendeli el:

I. FEJEZET

BEVEZETŐ RENDELKEZÉSEK

1. A rendelet célja, hatálya és értelmező rendelkezések

1.§ (1) E rendelet célja Kisbaboť Község sajátos településképének társadalmi bevonás és konszenzus által történő védelme és alakítása:

- a) a helyi építészeti örökség területi és egyedi védelem (a továbbiakban: helyi védelem) meghatározásával, a védetté nyilvánítás, illetve a védelem megszüntetés szabályozásával;
- b) a településképi szempontból meghatározó területek meghatározásával;
- c) a településképi követelmények szabályozásával;
- d) a településkép-védelmi szakmai konzultáció szabályozásával
- e) a településképi bejelentési eljárás szabályozásával,
- f) a településképi kötelezés szabályozásával
- g) a településkép-érvényesítési eszközök szabályozásával,
- h) A település településképének védelme érdekében a település területén elhelyezhető reklámhordozók számának, formai és technológiai feltételeinek, valamint elhelyezésük módjának szabályozása.

(2) A helyi védelem célja Kisbaboť község településképe és történelme szempontjából meghatározó építészeti és természeti örökség kiemelkedő értékű elemeinek védelme, a jellegzetes karakterének a jövő nemzedékek számára történő megóvása.

(3) E rendelet hatálya Kisbaboť Község teljes közigazgatási területére terjed ki.

(4) E rendelet elválaszthatatlan részét képezik az alábbi mellékletek:

1. melléklet Kisbaboť község egyedi helyi védelem alatt álló értékei
2. melléklet Kisbaboť község egyedi helyi védelem alatt álló értékeinek térképi ábrázolása
3. melléklet Kisbaboť község településképi szempontból meghatározó területeinek térképi lehatárolása

(5) E Rendelet alkalmazásában:

- a) *Illeszkedés elve*: A környező meglévő építmények paramétereit, karakterét, elhelyezkedését figyelembe vevő, a település egészének arányrendszerét szem előtt tartó, anyaghasználatában és színezésében környezetéhez alkalmazkodó tervezői metóduś.
- b) *Településkapu*: a különböző közlekedési eszközzel (közúti, kerékpáros, vagy gyalogos) érkezők települési szövetbe való belépési pontjai.
- c) *Áttört kerítés*: A legalább 50 %-os átláthatóságot biztosító kerítés.
- d) *CityLight formátumú eszköz*: olyan függőleges elhelyezésű berendezés, amelynek mérete hozzávetőlegesen 118 cm x 175 cm és hozzávetőlegesen 2 négyzetméter látható, papíralapú

reklámközzétételre alkalmas felülettel vagy 72"-90" képátlójú, 16:9 arányú, álló helyzetű digitális kijelzővel rendelkeznek;

e) *CityBoard formátumú eszköz*: olyan 2,5 métertől 3,5 méter magasságú két lábon álló berendezés, amelynek mérete 7-9 négyzetméter, látható, papír- (vagy fólia-) alapú, nem ragasztott, hátulról megvilágított reklámközzétételre alkalmas, hátsó fényforrás által megvilágított felülettel, vagy ilyen méretű digitális kijelzővel rendelkeznek;

f) *funkcionális célokat szolgáló utcabútor*: olyan utasváró, vagy információs vagy más célú berendezés, amely létesítésének célját tekintve elsődlegesen nem reklámközzétételre, hanem az adott területen ténylegesen felmerülő, a berendezés funkciójából adódó lakossági igények kielégítésére szolgál;

g) *információs célú berendezés*: az önkormányzati hirdetőtábla, az információs vitrin, az útbaigazító hirdetőtábla, a közérdekű molinó, valamint a CityLight formátumú eszköz és CityBoard formátumú eszköz;

h) *közérdekű molinó*: olyan, elsődlegesen a település életének valamely jelentős eseményéről való közérdekű tájékoztatást tartalmazó, nem merev anyagból készült hordozófelületű hirdetőtábla, amely falra vagy más felületre, illetve két felület között van kifeszítve oly módon, hogy az nem képezi valamely építmény homlokzatának tervezett és engedélyezett részét.

i) *közérdekű reklámfelület*: olyan reklámhordozó vagy reklámhordozót tartó berendezés, amelyen a reklám közzététele más, egyéb célú berendezés közterületen való létesítésére, fenntartására tekintettel közérdekből biztosított, és amely ezen egyéb célú berendezéstől elkülönülten kerül elhelyezésre;

j) *más célú berendezés*: a pad, a kerékpárállvány, a hulladékgyűjtő, a telefonfülke, a reklámfelületet is tartalmazó, közterület fölé nyúló árnyékoló berendezés, korlát és a közterületi illemhely

k) *önkormányzati hirdetőtábla*: az önkormányzat által a lakosság tájékoztatása céljából létesített és fenntartott, elsődlegesen a település élete szempontjából jelentős információk, közlemények, tájékoztatások, így különösen a település életének jelentős eseményeivel kapcsolatos információk közzétételére szolgáló, közterületen elhelyezett tábla, mely a közérdekű tájékoztatási célt meghaladóan reklámok közzétételére is szolgálhat;

l) *útbaigazító hirdetőtábla*: közérdekű információt nyújtó olyan közterületi jelzés, amelynek funkciója idegenforgalmi eligazítás, közösségi közlekedési szolgáltatásról tájékoztatás, vagy egyéb közérdekű tájékoztatás;

II. FEJEZET

A HELYI VÉDELEM

2. A helyi védelem feladata

2. § (1) Az épített környezet fenntartása, a jelen és a jövő nemzedékek számára való megőrzése érdekében az önkormányzat a közigazgatási területén található kiemelkedő építészeti és természeti értékeket helyi védelem alá helyezi.

(2) A helyi értékvédelem feladata a különleges oltalmat igénylő településszerkezeti, település- és utcaképi, építészeti, történeti, régészeti, képző- és iparművészeti, műszaki-ipartörténeti szempontból védelemre érdemes területek, épület-együttesek, építmények, épületrészek, köz- és műtárgyak, növények vagy növény-együttesek számbavétele, meghatározása, védetté nyilvánítása, nyilvántartása, megőrzése, megőrzötése, valamint a nyilvánossággal történő megismertetése.

3. A helyi védelem alá helyezés, valamint megszüntetés szabályai

3. § (1) A helyi védelem alá helyezésre vagy annak megszüntetésére bármely természetes vagy jogi személy, továbbá jogi személyiséggel nem rendelkező szervezet – a polgármesterhez írásban benyújtott – kezdeményezése alapján kerülhet sor. A helyi építészeti örökség feltárása és számbavétele elsősorban szakmai igények alapján történik, konkrétan meghatározott területre vonatkozóan.

(2) A helyi védelem alá helyezésre vonatkozó kezdeményezésnek tartalmaznia kell:

- a) a védelemre javasolt érték megnevezését, egyedi védelem esetén címét, helyrajzi számát, területi védelem esetén a terület lehatárolását a helyrajzi számok megjelölésével
- b) a védelem jellegével kapcsolatos javaslatot és
- c) a védelemmel kapcsolatos javaslat rövid indokolását,
- d) a kezdeményező nevét, megnevezését, lakcímét, székhelyét.

(3) A helyi védelem megszüntetésére vonatkozó kezdeményezésnek tartalmaznia kell:

- a) a védett érték megnevezését, egyedi védelem esetén címét, helyrajzi számát, területi védelem esetén a terület lehatárolását a helyrajzi számok megjelölésével
- b) a védelem törlésével kapcsolatos javaslat rövid indokolását,
- c) a kezdeményező nevét, megnevezését, lakcímét, székhelyét.

(4) Amennyiben a kezdeményezés hiánypótlásra szorul, és azt a polgármester erre vonatkozó felhívása ellenére 15 napon belül a kezdeményező nem egészíti ki, a javaslatot a polgármester érdemi vizsgálat nélkül elutasítja.

4.§ (1) A helyi védetté nyilvánítás szakmai előkészítését szakértők bevonásával a polgármester végzi. A védetté nyilvánításhoz vagy annak megszüntetéséhez értékvizsgálat szükséges a (3) bekezdésben foglaltak kivételével.

(2) Az értékvizsgálat tartalmazza legalább:

- a) a védelem rövid indokolását
- b) a védett érték állapotfelmérésének adatait, építéstörténeti dokumentumait
- c) földhivatali térképmásolatot
- d) a védett értékhez fűződő javasolt korlátozásokat
- e) a helyreállítási javaslatot
- f) a védett értékkel kapcsolatos javasolt intézkedéseket (tulajdoni lapon jogi jelleg feltüntetése, törlése).

(3) A Képviselő-testület értékvizsgálat nélkül is dönthet a védetté nyilvánítás megtagadásáról, ha a kezdeményezés nyilvánvalóan nem Kisbabet község építészeti vagy természeti örökségének kiemelkedő értékű elemére vonatkozik.

5. § (1) A helyi védelem alá helyezési, vagy megszüntetési eljárásban érdekeltnek kell tekinteni:

- a) a javaslattal érintett földrészlet, ingatlan, ingatlanok, szobor, műtárgy stb. tulajdonosait,
- b) műalkotás esetén az élő alkotót, vagy a szerzői jog jogosultját,
- c) a kezdeményezőket,
- d) az illetékes építésügyi hatóságot,
- e) Kisbabet Község Önkormányzatát.

6.§ (1) A helyi védelem alá helyezés vagy annak megszüntetése iránti eljárás megindításáról az önkormányzat honlapján 15 napon belül tájékoztatást kell közzétenni, továbbá írásban értesíteni kell az 5.§ (1) bekezdésében meghatározott érdekelteket.

(2) A kezdeményezéssel kapcsolatban az érdekeltek az értesítés átvételét követő 15 napon belül írásban észrevételt tehetnek.

(3) A helyi védelemmel kapcsolatos képviselő-testületi döntésről írásban értesíteni kell a 5. § (1) bekezdésben meghatározott érdekelteket, és a döntésről az Önkormányzat honlapján a döntés napjától számított 15 napon belül tájékoztatást kell közzétenni.

(4) A helyi egyedi védelem alá helyezést elrendelő önkormányzati rendelet hatályba lépésétől számított 15 napon belül a jegyző kezdeményezi az ingatlanügyi hatóságnál a védelem jogi jellegként való feljegyzését.

(5) Ha egy helyi egyedi védelem alatt álló érték védettsége megszűnik, annak közzétételét követő 15 napon belül a jegyző kezdeményezi az ingatlanügyi hatóságnál a helyi védelem törlését.

7.§ (1) Helyi védelem alá helyezésről, vagy helyi védelem megszüntetéséről kizárólag az Önkormányzat Képviselő-testülete hozhat – e Rendelet módosítása, vagy felülvizsgálata keretében – döntést.

(2) A településképi rendelet módosítására, vagy felülvizsgálatára az eljárásrendi szabályoknak megfelelően, e Rendelet módosítása, vagy új rendelet elrendelése keretében, nyilvánosság biztosítása mellett kerülhet sor.

(3) Helyi védelem megszüntetésére kizárólag az alábbi előírások együttes betartása mellett kerülhet sor:

a) A megszüntetésre

aa) műszaki indokok alapján, vagy

ab) életveszély-elhárítása miatt, vagy

ac) a védett elem országos védelmi kategóriába történő beemelése miatt, vagy

ad) jelentős települési érdekből kerülhet sor.

b) A helyi védett elem teljes körű műszaki felmérése (alaprajzok, metszetek, homlokzatok, minden irányú fényképes dokumentálás – ha releváns – történeti kutatás) megtörtént.

c) A megszüntetés hatására a települési arculat nem változik kedvezőtlen irányba.

d) Ha egy helyi egyedi védelem alatt álló értéket műemléki védelem alá helyeznek, annak közzétételével egyidejűleg a helyi egyedi védelem megszűnik. Ebben az esetben a jegyző kezdeményezi az ingatlanügyi hatóságnál a helyi védelem törlését.

8.§ (1) A helyi védelem alá helyezett értékekről az önkormányzat nyilvántartást vezet, amelybe bárki betekinhet.

(2) A nyilvántartás tartalmazza:

a) a védett érték megnevezését,

b) a védett érték védelmi nyilvántartási számát,

c) a védett érték védelem alá helyező döntés számát,

d) a védett érték eredetének azonosító adatait,

e) a védelem típusát,

f) a védett érték helymeghatározásának adatait, területi védelem esetén a védett terület lehatárolását,

(helyrajzi szám, utca, házszám, épület, emelet, ajtó, helyszínrajz),

g) a védelem rövid indokolását az értékvizsgálat alapján,

h) a védett értékhez fűződő korlátozásokat,

i) a védett értékhez kapcsolódó támogatásokat,

j) a védett érték állapotfelmérésének adatait,

k) a helyreállítási javaslatot és

l) a védett értékkel kapcsolatos intézkedéseket (tulajdoni lapon jogi jelleg feltüntetése, törlése).

(3) A nyilvántartás naprakész vezetéséről az Önkormányzat jegyzője gondoskodik.

4. Az egyedi védelem meghatározása

9. § (1) A helyi egyedi védelem alatt álló építészeti örökséget az 1. és 2. melléklet tartalmazza.

(2) Egyedi védelem az alábbi elem(ek)re terjedhet ki:

- a) építmény egészére;
- b) építmény részletére;
- c) alkalmazott anyaghasználatra;
- d) tömegformálásra;
- e) homlokzati kialakításra;
- f) táj- és kertépítészeti alkotásra;
- g) egyedi tájértékre;
- h) növényzetre;
- i) szoborra, képzőművészeti alkotásra;
- j) utcabútorra.

5. Az egyedi védelemhez kapcsolódó tulajdonosi kötelezettségek

10.§ (1) Az egyedi védelem alatt álló helyi építészeti örökség mindenkor tulajdonosát az alábbi kötelezettség terheli:

- a) A védett elem/elemrészlet használata nem veszélyeztetheti az örökség fennmaradását;
- b) A védett elem/elemrészlet jókarban-tartásáról, állapotának megőrzéséről gondoskodni kell;
- c) A védett elemen végzett építési tevékenység során a védett elem értékóvó átalakítására, karakterének megőrzésére, anyag- és színhasználatában a védett állapot megtartására kell törekedni.
- d) A védett érték teljes bontására kizárólag a védettség alóli kivételt követően kerülhet sor. Kivételt képez ez alól, ha a bontás az életveszély elhárítása miatt válik haladéktalanul szükségessé.
- e) A helyi védettségű építészeti örökség korszerűsítését, átalakítását, bővítését vagy részleges bontását a védelem ténye nem zárja ki, amennyiben az építmény védelmére okot adó jellegzetességei nem változnak meg, azok eredeti helyükön megtarthatók.

(2) A védett érték megfelelő fenntartását és megőrzését elsősorban a rendeltetésnek megfelelő használatallal kell biztosítani.

(3) Helyi védettségű épülethez történő hozzáépítés, ráépítés, vagy annak telkén új építmény, építményrész építése nem sértheti a védett építészeti érték fennmaradását, érvényesülését, hitelességét.

III. FEJEZET

A TELEPÜLÉSKÉPI SZEMPONTBÓL MEGHATÁROZÓ TERÜLETEK

6. A településképi szempontból meghatározó területek megállapítása

11.§ (1) Kisbabet község településképi szempontból meghatározó területét e Rendelet 3. melléklete tartalmazza.

(2) Településképi szempontból meghatározó területnek tekintjük az alábbiakban felsorolt településrész együttes halmazát:

- a) a tájkarakter szempontjából meghatározó terület;
- b) hagyományos falusias karakterű meghatározó terület

(3) A tájkarakter szempontjából meghatározó területnek minősül:

- a) az országos ökológiai hálózat ökológiai folyosó övezetei
- b) a Natura 2000 területek
- d) a természeti területek

(5) A településképi szempontból meghatározó terület – e Rendelet 3. melléklete szerinti – művi elemekkel érintett részén:

- a) a homlokzat kialakítások egymáshoz való illeszkedését;
 - b) az épületek összhangot mutató elhelyezését;
 - c) a minőségi anyaghasználatot;
 - d) a harmóniát tükröző színezést;
 - e) az előkertek rendezettségét;
 - f) a kerítések összhangját;
 - g) az utcafásítások utcaszakaszonként való összehangolását
 - h) a rendezett, rendben tartott műszaki állapotot
- el kell érni.

(6) A településképi szempontból meghatározó terület – e Rendelet 3. melléklete szerinti – táji, természeti elemekkel érintett részén:

- a) a tájkarakter megőrzését;
- b) a kilátás és rálátásvédelem szempontjainak figyelembevételét;
- c) az építmények tájba-illeszkedését;
- d) az építmények környezetükkel összhangot mutató elhelyezését;
- e) a minőségi és természetes anyaghasználatot;
- f) a visszafogott színezést;
- g) a táji hagyományokat tükröző növényállomány ültetését;
- h) az tájidegen, agresszíven gyomosító, invazív növények telepítésének elkerülését el kell érni.

IV. FEJEZET

A TELEPÜLÉSKÉPI KÖVETELMÉNYEK

7. Építmények anyaghasználatára vonatkozó általános építészeti követelmények

12.§ (1) A település teljes területén az alábbi általános építészeti követelmények vannak érvényben:

- a) a homlokzatképzésnél nem alkalmazhatók az alábbiak:
 - aa) túlzottan erős, élénk, rikító színű anyagok használatát;
 - ab) ipari terület, kereskedelmi, szolgáltató terület kivételével, a település történelmi anyaghasználatáról idegen (pl. felületkezeletlen fémlemez, műanyag) homlokzati használatát;
 - ac) túlzottan tagolt, elaprózott homlokzatképző elemek használatát.
- b) főépületek, illetve az utcaképet meghatározó épületek és építmények héjalásánál nem alkalmazhatók az alábbi anyagok:
 - ba) azbesztcement hullámlemez;
 - bb) rozsdásodó bádóg,
 - bc) műanyag hullámlemez,
 - bd) trapézlemez,
 - be) felületkezelés nélküli és a természetes építőanyagok színeitől eltérő színezésű fémlemezfedés, valamint
- c) a nyílászáróknál nem alkalmazhatók az alábbiak:
 - ca) egymással nem harmonizáló anyagok

8. A településképi szempontból meghatározó területek művi elemekkel érintett részére vonatkozó területi és egyedi építészeti követelmények

13.§ (1) A településképi szempontból meghatározó területek – e Rendelet 3. melléklete szerinti – művi elemekkel érintett részére vonatkozó területi építészeti követelmények az alábbiak:

- a) a beépítés telepítési módjának tekintetében:
 - aa) oldalhatáron álló beépítési módnál: utcaszakaszonként egységes oldalkerti épület-elhelyezést; utcaszakaszonként egységes garázselhelyezést kell alkalmazni.
 - ab) a településen megjelenő, egyedi telepítésű épület-elhelyezésnél: a történetileg kialakult, egyedi jelleg megőrzését biztosító épület elhelyezést kell alkalmazni.
- b) a beépítés jellemző szintszámának tekintetében:
 - ba) a területfelhasználás függvényében az alábbi szintmagasságot kell feltételezni a beépítés jellemző, túl nem léphető szintszámának kiszámítása során:
 - baa) lakóterületeken min. 3,0 méter
 - bab) vegyes területen min. 3,3 méter
 - bac) további területeken nincs rögzítve.
 - bb) tetőtérben több önálló szint nem alakítható ki.
- c) a kerti építmények, műtárgyak tekintetében:
 - ca) kerti építmény(eke)t, műtárgya(ka)t hátsókertben kell elhelyezni az alábbi kivételek figyelembevételével:
 - caa) portaépület előkertben is elhelyezhető.

cab) földbe süllyesztett pince oldalkertben is elhelyezhető.

cac) közmű becsatlakozási műtárgy, takartan, előkertben és oldalkertben is elhelyezhető.

cad) pad, játszótéri építmény, szobor, képzőművészeti alkotás, lugas, szaletli előkertben és oldalkertben is elhelyezhető.

d) kerítéskialakítás tekintetében:

da) a településen áttört kerítést kell létesíteni az alábbi kivételek figyelembevételével:

daa) forgalmi terhelések mérséklésére;

dab) történeti hagyományok megtartására;

dac) utcaképi illeszkedés biztosítására; valamint

dad) építészeti koncepció érvényesítésére

tömör kerítés is kialakítható.

db) a kerítést az alábbi előírások együttes figyelembevételével kell kialakítani, illetve fenntartani:

dba) az épülettel összhangot mutató anyag- és színhasználat alkalmazása;

dbb) időtálló, minőségi anyaghasználat;

dbc) élénk színek kerülése, harmonikus, telítetlen földszínek, vagy fehér szín alkalmazása;

dbd) elsősorban természetes anyagok (pl. kő, tégl, fa) használata, Kerítés anyaga felületkezelés nélküli, natúr fémlemez, alumínium lemez, hullámlemez és cementlap, nyers beton felületű tömör fal, felületkezelés nélküli zsalukő nem lehet;

dbe) növényzet alkotta kerítés lehetősége;

dbf) balesetveszélyt okozó kialakítás (törtüveg, szögesdrót, áram-bevezetésű) kerülése;

dbg) kerítés műszaki állapotának folyamatos karbantartása.

e) közterület alakítási terv tekintetében:

ea) közterület-alakítási tervet a településképi szempontjából meghatározó terület legalább utcaszakaszonkénti, annak két oldalát magába foglaló lehatárolásával kell készíteni, a Képviselő-testület mindenkor döntésében szereplő területre, a szükséges forgalomtechnikai és műszaki szempontok tekintetében a településképi szempontból meghatározó teljes terület figyelembevételével.

eb) a közterület-alakítási tervben, legalább utcaszakaszonként egységes megjelenést biztosító fajösszetételű fasorokat kell alkalmazni.

(2) A településképi szempontból meghatározó területek – e Rendelet 3. melléklete szerinti – művi elemekkel érintett részére vonatkozó egyedi építészeti követelmények az alábbiak:

a) az anyaghasználat tekintetében bármely, az alábbi szempontoknak együttesen eleget tevő anyag használható:

aa) időtálló,

ab) minőséget képviselő,

ac) természetes (pl. kő, tégl, fa);

ad) nem telített és környezetétől nem elütő színű; valamint

b) a tömegformálás tekintetében bármely:

ba) építészeti minőséget tükröző,

bb) arányos,

bc) funkciójával összhangot mutató,

bd) logikus

tömegformálás használható.

- be) a hagyományos falusias karakterű területen a fő funkciójú épület lapostetős nem lehet, a tetőhajlásszög 25-45 fok között az illeszkedés szabályainak megtartásával alkalmazandó
- bf) Az utcára oromfalas megjelenésű épület-részek homlokzati szélessége max. 10,0 m lehet, ennél szélesebb homlokzat az utca irányába kontyolt, vagy az utcával párhuzamos nyeregtetővel épülhet.
- c) a homlokzatkialakítás tekintetében bármely, az alábbi szempontoknak együttesen eleget tevő homlokzat kialakítható:
- ca) a homlokzattagolást arányosan alkalmazó;
 - cb) tagozatokat visszafogottan használó;
 - cc) díszítésében egyszerűsége törekvő;
 - cd) pasztellszíneket, vagy fehér színt alkalmazó;
 - ce) nyílásrendszerében rendezett;
 - cf) logikát tükröző; valamint
 - cg) természetes anyagokat (pl. vakolat, kő, tégl) alkalmazó.
- d) a zöldfelületek kialakítása tekintetében bármely, az alábbi szempontoknak együttesen eleget tevő növényzet telepíthető:
- da) a fás szárú növényeket, elsősorban nagy lombkoronát növesztő fákat is alkalmazó;
 - db) az épületek, vagy tartózkodási helyek árnyékolására alkalmas;
 - dc) a művi értékekkel egységben kezelt;
 - dd) a táji jellegzetességet, termőhelyi adottságokat – lásd 1. függelék – visszatükröző;
 - de) nem allergén és nem invazív fajokat – lásd 1. függelék – alkalmazó; valamint
 - df) közterületen, utcaszakaszonként egységes megjelenésre törekvő.
- e) a zöldfelületen elhelyezhető kerti építmények és burkolatok kialakítása tekintetében bármely, az alábbi szempontoknak együttesen eleget tevő módszer alkalmazható:
- ea) egységes arculatot kialakító;
 - eb) zavarosan vibráló burkolat nem eredményező;
 - ec) az építmények és a burkolat összhangját megteremtő;
 - ed) a burkolt felületeket a szükséges mértékre szorító;
 - ee) a táji látványt előtérbe helyező; valamint
 - ef) építészeti és tájépítészeti szakmai szempontokat képviselő.

9. A településképi szempontból meghatározó területek táji, természeti elemekkel érintett részére vonatkozó területi és egyedi építészeti követelmények

14.§ (1) A településképi szempontból meghatározó területek – e Rendelet 3. melléklete szerinti – táji, természeti elemekkel érintett részére vonatkozó területi építészeti követelmények az alábbiak:

- a) a beépítés telepítési módjának tekintetében:
 - aa) a történetileg kialakult, egyedi tájjelleg megőrzését biztosító;
 - ab) a tájba-simulásra legalkalmasabb helyet elfoglaló épület-elhelyezést kell alkalmazni.
- b) a beépítés jellemző színtszámának tekintetében:
 - ba) földszintes, legfeljebb tetőtér-beépítéses;
 - bb) pinceszintet opcionálisan tartalmazó épület alakítható ki.
- c) a kerti építmények, műtárgyak tekintetében:

- ca) a táji látványt nem zavaró;
- cb) a növényzettel harmonikus
- cc) természetes anyagokból készülő;
- cd) az épületek, építmények összhangjára ügyelő
kerti építmények, műtárgyak helyezhetők el.
- d) kerítéskialakítás tekintetében:
 - da) áttört, vagy növényekből álló kerítést kell létesíteni;
 - db) a kerítést az alábbi előírások együttes figyelembevételével kell kialakítani, illetve fenntartani:
 - dba) az épülettel összhangot mutató anyag- és színhasználat alkalmazása;
 - dbb) időtálló, minőségi anyagok használata;
 - dbc) élénk színek kerülése, harmonikus, telítetlen földszínek, vagy fehér szín alkalmazása;
 - dbd) elsősorban természetes anyagok (pl. kő, tégl, fa) használata;
 - dbe) növényzet alkotta kerítés lehetősége;
 - dbf) balesetveszélyt okozó kialakítás (törtüveg, szögesdrót, áram-bevezetésű) kerülése;
 - dbg) kerítés műszaki állapotának folyamatos karbantartása.

(2) A településképi szempontból meghatározó területek – e Rendelet 3. melléklete szerinti – táji, természeti elemekkel érintett részére vonatkozó egyedi építészeti követelmények az alábbiak:

- a) az anyaghasználat tekintetében bármely, az alábbi szempontoknak együttesen eleget tevő anyag használható:
 - aa) időtálló,
 - ab) minőséget képviselő,
 - ac) természetes (pl. kő, tégl, fa);
 - ad) nem telített és környezetétől nem elütő színű; valamint
 - ae) árnyalatában földszínű, vagy fehér.
- b) a tömegformálás tekintetében bármely:
 - ba) építészeti minőséget tükröző,
 - bb) arányos,
 - bc) funkciójával összhangot mutató,
 - bd) logikus tömegformálás használható, továbbá markáns stílusjegyeket hordozó, ám funkciójában a környezetét szolgáló építmény (pl. magasles, kilátótorony stb.) is engedélyezhető.
- c) a homlokzatkialakítás tekintetében bármely, az alábbi szempontoknak együttesen eleget tevő homlokzat kialakítható:
 - ca) a homlokzattagolást arányosan alkalmazó;
 - cb) tagozatokat visszafogottan használó;
 - cc) díszítésében egyszerűsége törekvő;
 - cd) pasztellszíneket, vagy fehér színt alkalmazó;
 - ce) nyílásrendszerében rendezett;
 - cf) logikát tükröző; valamint
 - cg) természetes anyagokat (pl. vakolat, kő, tégl) alkalmazó.
- d) a zöldfelületek kialakítása tekintetében bármely, az alábbi szempontoknak együttesen eleget tevő növényzet telepíthető:
 - da) a fás szárú növényeket, elsősorban nagy lombkoronát növesztő fákat is alkalmazó;
 - db) az épületek, vagy tartózkodási helyek árnyékolására alkalmas;
 - dc) a művi értékekkel egységben kezelt;

- dd) a táji jellegzetességet, termőhelyi adottságokat – lásd 1. függelék –visszatükröző;
 - de) nem allergén és nem invazív fajokat – lásd 1. függelék – alkalmazó; valamint
 - df) közterületen, utcaszakaszonként egységes megjelenésre törekvő.
- e) a zöldfelületen elhelyezhető kerti építmények és burkolatok kialakítása tekintetében bármely, az alábbi szempontoknak együttesen eleget tevő metódus alkalmazható:
- ea) egységes arculatot kialakító;
 - eb) zavarosan vibráló burkolat nem eredményező;
 - ec) az építmények és a burkolat összhangját megteremtő;
 - ed) a burkolt felületeket a szükséges mértékre szorító;
 - ee) a táji látványt előtérbe helyező; valamint
 - ef) építészeti és tájépítészeti szakmai szempontokat képviselő.
- f) a sajátos építményfajták elhelyezési módja tekintetében – honvédelmi és katonai, továbbá nemzetbiztonsági célú, illetve rendeltetésű építmények kivételével – az alábbi előírásokat kell betartani:
- fa) meglévő vonalas infrastruktúra elemek elhelyezkedését figyelembe kell venni – lehetőség esetén –, területüket, szerkezeteiket felhasználni;
 - fb) az előkertben, a közterületről való láthatóságot növényzettel kell eltakarni, vagy mérsékelni;
 - fc) az antennák településképet zavaró elhelyezését, valamint közterület felőli homlokzatra rögzítését el kell kerülni;
 - fd) a légkondicionáló kültéri egységeinek településképet zavaró elhelyezését, valamint közterület felőli homlokzatra rögzítését el kell kerülni.

10. A helyi védelemben részesülő területekre vonatkozó építészeti követelmények

15.§ (1) Az egyedi védelem alatt álló helyi építészeti örökség – e Rendelet 1. melléklete szerinti – területére vonatkozó egyedi építészeti követelmények az alábbiak:

- a) az anyaghasználat tekintetében bármely, az alábbi szempontoknak együttesen eleget tevő anyag használható:
 - aa) időtálló,
 - ab) minőséget képviselő,
 - ac) természetes (pl. kő, tégl, fa);
 - ad) nem telített és környezetétől nem elütő színű; valamint
 - ae) árnyalatában földszínű, vagy fehér.
- b) a tömegformálás tekintetében bármely:
 - ba) építészeti minőséget tükröző,
 - bb) arányos,
 - bc) funkciójával összhangot mutató,
 - bd) logikus tömegformálás használható.
- c) a homlokzatkialakítás tekintetében bármely, az alábbi szempontoknak együttesen eleget tevő homlokzat kialakítható:
 - ca) a homlokzattagolást arányosan alkalmazó;
 - cb) tagozatokat visszafogottan használó;
 - cc) díszítésében egyszerűsége törekvő;
 - cd) paszellszíneket, vagy fehér színt alkalmazó;
 - ce) nyílásrendszerében rendezett;

- cf) logikát tükröző; valamint
- cg) természetes anyagokat (pl. vakolat, kő, tégl) alkalmazó.
- d) a zöldfelületek kialakítása tekintetében bármely, az alábbi szempontoknak együttesen eleget tevő növényzet telepíthető:
 - da) a fás szárú növényeket, elsősorban nagy lombkoronát növesztő fákat is alkalmazó;
 - db) az épületek, vagy tartózkodási helyek árnyékolására alkalmas;
 - dc) a művi értékekkel egységben kezelt;
 - dd) a táji jellegzetességet, termőhelyi adottságokat visszatükröző;
 - de) nem allergén és nem invazív fajokat alkalmazó; valamint
 - df) közterületen, utcaszakaszonként egységes megjelenésre törekvő.
- e) a zöldfelületen elhelyezhető kerti építmények és burkolatok kialakítása tekintetében bármely, az alábbi szempontoknak együttesen eleget tevő módszer alkalmazható:
 - ea) egységes arculatot kialakító;
 - eb) zavarosan vibráló burkolat nem eredményező;
 - ec) az építmények és a burkolat összhangját megteremtő;
 - ed) a burkolt felületeket a szükséges mértékre szorító;
 - ee) az utcaszakaszonkénti megjelenést előtérbe helyező; valamint
 - ef) építészeti és tájépítészeti szakmai szempontokat képviselő.

11. A teljes település ellátását biztosító felszíni energiaellátási és elektronikus hírközlési sajátos építmények, műtárgyak elhelyezése

16.§ (1) A település alábbi területei alkalmasak a teljes település ellátását biztosító felszíni energiaellátási és elektronikus hírközlési sajátos építmények, műtárgyak elhelyezésére:

- a) gazdasági (kereskedelmi, szolgáltató; ipari; általános) területek;
- b) különleges területek közül a sajátos használatuk alapján erre alkalmas (pl. különleges közműterületek stb.) területek;
- c) közlekedési és közműterületek;
- d) különleges beépítésre nem szánt területek közül a sajátos használatuk alapján erre alkalmas (pl. különleges beépítésre nem szánt közműterületek stb.)

(2) A település alábbi területei nem alkalmasak a teljes település ellátását biztosító felszíni energiaellátási és elektronikus hírközlési sajátos építmények, műtárgyak elhelyezésére:

- a) lakó (kertvárosias, falusias) területek valamint a határától mért 100 m-es területzóna;
- b) üdülő (hétvégi házas, üdülőházas) területek,
- c) településközpont vegyes területek valamint a határuktól mért 100 m-es területzóna
- c) az (1) b) pontba nem sorolható különleges területek
- d) erdő (védelmi, gazdasági, közjóléti) területek
- e) vízgazdálkodási területek
- f) természetközeli területek,
- g) az (1) d) pontba nem sorolható különleges beépítésre nem szánt területek

12. A reklámokra, reklámhordozókra vonatkozó településképi követelmények

Reklámok elhelyezésének általános szabályai közterületen és a közterületről látható magánterületen

17.§ Kisbabet közigazgatási területén tiltott valamennyi e rendeletben, a településképről szóló törvényben (a továbbiakban: Tvtv.), valamint a Tvtv. felhatalmazása alapján kiadott, a településképi védelméről szóló törvény reklámok közzétételével kapcsolatos rendelkezéseinek végrehajtásáról szóló 104/2017. (IV. 28.) Korm. rendeletben (a továbbiakban: Kr.) tiltott vagy nem szabályozott reklám közzététele.

18.§ (1) Reklámhordozók elhelyezése a hagyományosan kialakult településképet nem változtathatja meg hátrányosan.

(2) Reklámhordozó az épületek utcai homlokzatán – építési reklámháló kivételével – nem helyezhető el.

(3) Az utasvárók fedett építményeinek fala, az energiaellátási és hírközlési vezetékek tartóoszlopai, valamint a közvilágítás tartóoszlopai reklám, hirdetés céljára nem használhatók.

(4) Magántulajdonban álló ingatlanon elhelyezett reklámhordozó a telekhatárt nem keresztezheti és közvetlenül a telekhatáron nem helyezhető el.

(5) Egy adott útszakasz menetirány szerinti azonos oldalán ötven méteren belül további reklámhordozó nem helyezhető el. A tilalom nem vonatkozik a reklámközzétételre nem használt információs célú berendezésekre, funkcionális célú utcabútorokra, közérdekű reklámfelületre, továbbá az építési reklámhálóra.

(6) Reklámhordozó megvilágítása céljából kizárólag 80 lumen/Watt mértéket meghaladó hatékonyságú, statikus meleg fehér színű fényforrások használhatók.

(7) Reklám analóg és digitális felületen, állandó és változó tartalommal is közzétehető.

(8) A közérdekű molinó, az építési reklámháló és a közterület fölé nyúló árnyékoló berendezés kivételével molinó, ponyva vagy háló reklámhordozóként, reklámhordozót tartó berendezésként nem alkalmazható.

A funkcionális célokat szolgáló utcabútorokra vonatkozó szabályok

19.§ (1) A funkcionális célú utcabútoron reklámhordozót tartó berendezés – az utasváróban elhelyezett CityLight formátumú eszköz kivételével – nem helyezhető el.

(2) A funkcionális célokat szolgáló utcabútorokként létesített információs célú berendezés reklámközzétételre alkalmas felületének legfeljebb kétharmadán tehető közzé reklám. A más célú berendezés reklám célra nem használható, kivéve a közterület fölé nyúló árnyékoló berendezés esetén, amelynek egész felülete hasznosítható reklám célra.

Egyes utcabútorok elhelyezésére vonatkozó különleges szabályok

20.§ (1) Információs célú berendezés az alábbi gazdasági reklámnak nem minősülő közérdekű információ közzétételére létesíthető:

- a) az önkormányzat működés körébe tartozó információk;
- b) a település szempontjából jelentős eseményekkel kapcsolatos információk;
- c) a településen elérhető szolgáltatásokkal, ügyintézési lehetőségekkel kapcsolatos tájékoztatás nyújtása;
- d) idegenforgalmi és közlekedési információk;
- e) a társadalom egészét vagy széles rétegeit érintő, elsősorban állami információk;

(3) Az információs célú berendezés felületének legfeljebb kétharmada vehető igénybe reklám közzétételére, felületének legalább egyharmada a (2) bekezdés szerinti közérdekű információt kell, tartalmazzon.

(4) A más célú berendezés reklámcéllra nem használható, kivéve a közterület fölé nyúló árnyékoló berendezés. A közterület fölé nyúló árnyékoló berendezés egész felülete hasznosítható reklámcéllra.

Reklámhordozóra, reklámhordozó berendezésekre vonatkozó követelmények

21.§ (1) A közérdekű reklámfelület, az utasváró kivételével a reklám elhelyezésére szolgáló reklámhordozón kialakítható reklámfelület legalább egyharmadán Kisbabet Község Önkormányzata az információs célú berendezésekre megállapított információk közzétételére jogosult.

Eltérés jelentősnek minősített eseményről való tájékoztatás érdekében

22.§ (1) A polgármester jelentősnek minősített eseményről való tájékoztatás érdekében, a jelentősnek minősített esemény időtartamára, legfeljebb azonban valamennyi jelentős esemény esetén, együttesen naptári évente tizenkét hét időtartamra a vonatkozó jogszabályok szerint településképi bejelentési eljárásban eltérést engedélyezhet a reklám közzétevője számára.

(2) A polgármester döntése nem pótolja, illetve helyettesíti a reklám közzétételéhez szükséges, jogszabályban előírt egyéb hatósági engedélyeket, melyeknek a beszerzése a reklám közzétevőjének feladata.

(3) A reklám közzétevője az eltérést a településképi bejelentési eljárás lefolytatására irányuló írásbeli kérelmével kezdeményezheti.

Építési reklámháló kihelyezésének engedélyezése

23.§ (1) A polgármester – településképi bejelentési eljárásban - az építési tevékenység építési naplóval igazolt megkezdésétől az építési tevékenység időtartamára építési reklámháló kihelyezését engedélyezheti.

(2) Egy épület azonos közterületre néző homlokzatán kizárólag egy építési reklámháló helyezhető el.

13. Az egyéb műszaki berendezésekre vonatkozó településképi követelmények

24.§ (1) A település területén az egyéb műszaki berendezésekre vonatkozó településképi követelmények az alábbiak:

- a) az egyéb műszaki berendezésekre vonatkozó formai követelmények tekintetében:
 - aa) a technikailag szükséges legkisebb tömeget közelítő;
 - ab) arányos;
 - ac) a funkciót tükröző
 - ad) a településképet kedvezőtlenül nem érintő;
 - ae) a közterületről nem látható elrendezést alkalmazó, például látványát növényzettel eltakaró kialakítás alkalmazható.
- b) az egyéb műszaki berendezésekre vonatkozó anyaghasználati követelmények az alábbiak:
 - ba) nem rozsdásodó;

- bb) minőséget képviselő;
- bc) könnyen karbantartható;
- bd) élénk színeket nem használó;
- be) az épület/építmény megjelenését kedvezőtlenül nem befolyásoló kialakítás alkalmazható.

V. FEJEZET

SZAKMAI KONZULTÁCIÓ

14. Rendelkezés a szakmai konzultációról

25.§ (1) Szakmai konzultáció lehetőségét biztosítja Kisbabo Község Önkormányzata a település teljes közigazgatási területén a tervezett építési tevékenység megkezdése előtt függetlenül annak építési engedélyezési, egyszerű bejelentési, vagy építési engedély nélkül végezhető voltára.

(2) A szakmai konzultáció általános szabályai:

- a) A szakmai konzultáció lefolytatása a települési főépítész, vagy – folyamatos foglalkoztatásának, illetve jelenlétének hiányában – a polgármester feladata.
- b) A szakmai konzultációt a tulajdonos, a beruházó, vagy a tervező írásban kezdeményezi az alábbi tartalmi követelménnyel:
 - ba) tervezett tevékenység területi beazonosítása (hrs., cím);
 - bb) tervezett tevékenység rövid leírása;
 - bc) fotók a közterület felőli arculati megjelenés bemutatásához;
 - bd) beépítési koncepció vázlatos bemutatása.
- c) A szakmai konzultációról emlékeztető készül, melyben az alábbiak kerülnek rögzítésre:
 - ca) a tervezett tevékenység helyszínét érintő – településképi rendeletben szereplő – településképi követelmények;
 - cb) felvetett javaslatok;
 - cc) a települési főépítész, vagy a polgármester lényegi nyilatkozata.

VI. FEJEZET

TELEPÜLÉSKÉPI BEJELENTÉSI ELJÁRÁS

17. A bejelentési eljárással érintett építmények, reklámhordozók, rendeltetésváltozások köre

26.§ (1) Településképi bejelentési eljárással érintett, a (2) bekezdés területi hatályával – a nyilvántartott műemléki értéket, vagy műemléket érintő, az örökségvédelmi hatósághoz történő bejelentéshez, vagy örökségvédelmi engedélyhez kötött tevékenység kivételével:

- a) az építmények rendeltetésének megváltoztatása, valamint
- b) reklámok és reklámhordozók elhelyezése

(2) Településképi bejelentése eljárással érintett:

- a) az (1) bekezdés a) pontja tekintetében a település – e Rendelet 2. melléklete szerinti – településképi szempontból meghatározó területe, valamint
- b) az (1) bekezdés b) pontja tekintetében a település teljes közigazgatási területe.

18. A bejelentési eljárás részletes szabályai

27.§ (1) A településképi bejelentése eljárás az építető, illetve az építési tevékenységgel érintett telek, építmény, építményrész tulajdonosa (továbbiakban együtt: bejelentő) kérelmére indul. A kérelmet Kisbábó Község polgármesteréhez (továbbiakban: polgármester) a településfejlesztési koncepcióról, az integrált településfejlesztési stratégiáról és a településrendezési eszközökről, valamint egyes településrendezési sajátos jogintézményekről szóló 314/2012. Korm. rendeletben meghatározott tartalommal és formában kell benyújtani.

(2) A polgármester hatósági határozatát – amennyiben települési főépítést foglalkoztat a település – a települési főépítész szakmai véleményére alapozza.

(3) A bejelentési eljárás során vizsgálni kell, hogy a tervezett építési tevékenység, vagy rendeltetés változtatás:

- a) illeszkedik-e a településképbe;
- b) megfelel-e a településképi követelményeknek; valamint
- c) a reklám-elhelyezés tekintetében e rendeletben foglalt elhelyezési követelményeknek

(4) Ha a polgármester döntése tudomásulvétel, akkor a kiadott igazolás érvényességi ideje 1 év. Ennek letelte után – amennyiben az abban foglalt tevékenységet nem végezték el - a bejelentés ismételt benyújtandó.

(5) A bejelentő a polgármester döntésével szemben, a kézhezvételtől számított 15 napon belül fellebbezést nyújthat be Fehértó Községi Önkormányzat Képviselő-testületéhez. A Képviselő-testület döntését a fellebbezés benyújtását követő második rendes ülésén hozza meg.

VII. FEJEZET

A TELEPÜLÉSKÉPI KÖTELEZÉS, TELEPÜLÉSKÉPI BÍRSÁG

28.§ A településképi követelmények megszegésének jogkövetkezményei:

- a) településképi kötelezés, valamint
- b) településképi bírság.

17. A településképi kötelezési eljárás részletes szabályai

29.§ (1) A településképi kötelezési eljárás hivatalból, vagy kérelemre indul, és az alábbi eseteket vizsgálja:

- a) településképi eljárás elmulasztása;
- b) településképi bejelentési eljárásban megtiltott tevékenység folytatása;

- c) településképi bejelentési eljárásban tudomásul vett tevékenység eltérő végrehajtása; vagy
 - d) településképi rendeletben szereplő követelmények nem teljesítése.
- (2) A településképi kötelezési eljárást a polgármester folytatja le, és – szükség esetén, hatósági határozat formájában – kötelezést bocsát ki.
- (3) A kötelezés a településképi követelmények teljesülése érdekében, az ingatlan tulajdonosát, az építmény/építményrész
- a) felújítására,
 - b) átalakítására, vagy
 - c) elbontására
- kötelezheti.

18. A felújítási kötelezettség előírásának rendje

- 30.§ (1) A településkép javítása érdekében, azt a leromlott állapotú építményekre felújítási kötelezés írható elő, a következő feltételek együttes teljesülésével:
- a) Felújítási kötelezést a polgármester hatósági döntésében írhat elő.
 - b) Felújítási kötelezés kizárólag a településképben megjelenő (közterületről látható, közterület felőli rálátással érintett) építmény(ek)re írható elő.
- (2) A felújítási kötelezésnek tartalmaznia kell az alábbiakat:
- a) az építmény beazonosítására alkalmas adatait (cím, helyrajzi szám, alaptérképi elhelyezkedés);
 - b) a felújítási kötelezettség címzettjét, aki az építménynek helyet adó ingatlan tulajdonosa;
 - c) a felújítási kötelezettség által érintett szerkezet(ek), arculati elem(ek) leírását, vagy a teljes építmény megnevezését;
 - d) a felújítás teljesítésének végső határidejét;
 - e) a határidő meghosszabbításának lehetőségeit, indokait;
 - f) a felújítás nem teljesítésének szankcióit (pl. településképi bontási kötelezés, településképi bírság).
- (3) Felújítási kötelezéssel élni a település – e Rendelet 3. melléklete szerinti – településképi szempontból meghatározó területen található építmény esetében lehet.

19. A településképi bírság kiszabásának esetei és mértéke

- 31.§ (1) Településképi bírság a következő esetekben szabható ki:
- a) településképi eljárás kezdeményezésének elmulasztása,
 - b) a bejelentésben vagy döntésben meghatározottól eltérő tevékenység végzése,
 - c) a településképi követelmények be nem tartása,
 - d) döntés végre nem hajtása.
- (2) A településképi bírság felső határa 1.000.000,- forint.
- (3) A településképi bírság kiszabásánál az alábbi szempontokat kell mérlegelni:
- a) a jogsértéssel okozott hátrányt, ideértve a hátrány megelőzésével, elhárításával, helyreállításával kapcsolatban felmerült költségeket, illetve a jogsértéssel elért előny értékét,
 - b) a jogsértéssel okozott hátrány visszafordíthatóságát,

- c) a jogsértéssel érintettek körének nagyságát,
- d) a jogsértő állapot időtartamát,
- e) a jogsértő magatartás ismétlődését és gyakoriságát,
- f) a jogsértést elkövető eljárást segítő, együttműködő magatartását, valamint
- g) a jogsértést elkövető gazdasági súlyát.

20. A településképi bírság kiszabásának és behajtásának módja

32.§ (1) A településképi bírságot határozatban kell kiszabni, és tértivevényes levél útján kell kézbesíteni a bírsággal sújtott érintettnek.

(2) A településképi bírság megfizetésének módja:

- a) közvetlenül az Önkormányzat erre a célra szolgáló bankszámlájára történő befizetéssel.
- b) az a) pontban szereplő megfizetési mód elmaradása esetén a meg nem fizetett bírság köztartozásnak minősül, és adók módjára kell behajtani.

VII. FEJEZET

ZÁRÓ ÉS ÁTMENETI RENDELKEZÉSEK

22. Hatálybalépés

34.§ (1) E Rendelet a 31-32.§ kivételével 2018. július 1-jén lép hatályba. E rendelet 31-32. §-a 2018. szeptembere 1-jén lép hatályba.

(2) Előírásait a hatálybalépés napját követően indult eljárásokban kell alkalmazni.

23. Hatályon kívül helyező rendelkezések

35.§ E rendelet hatálybalépésével a helyi építési szabályzatról szóló 4/2006. (V. 23.) önkormányzati rendelet 11. §-a, 12. §-a, 13. §-a hatályát veszti.

Kisbabet, 2018.

.....
Barcza Tibor
polgármester

.....
Bereczkiné Dr. Kovács Piroska
jegyző

A kihirdetés napja: 2018.

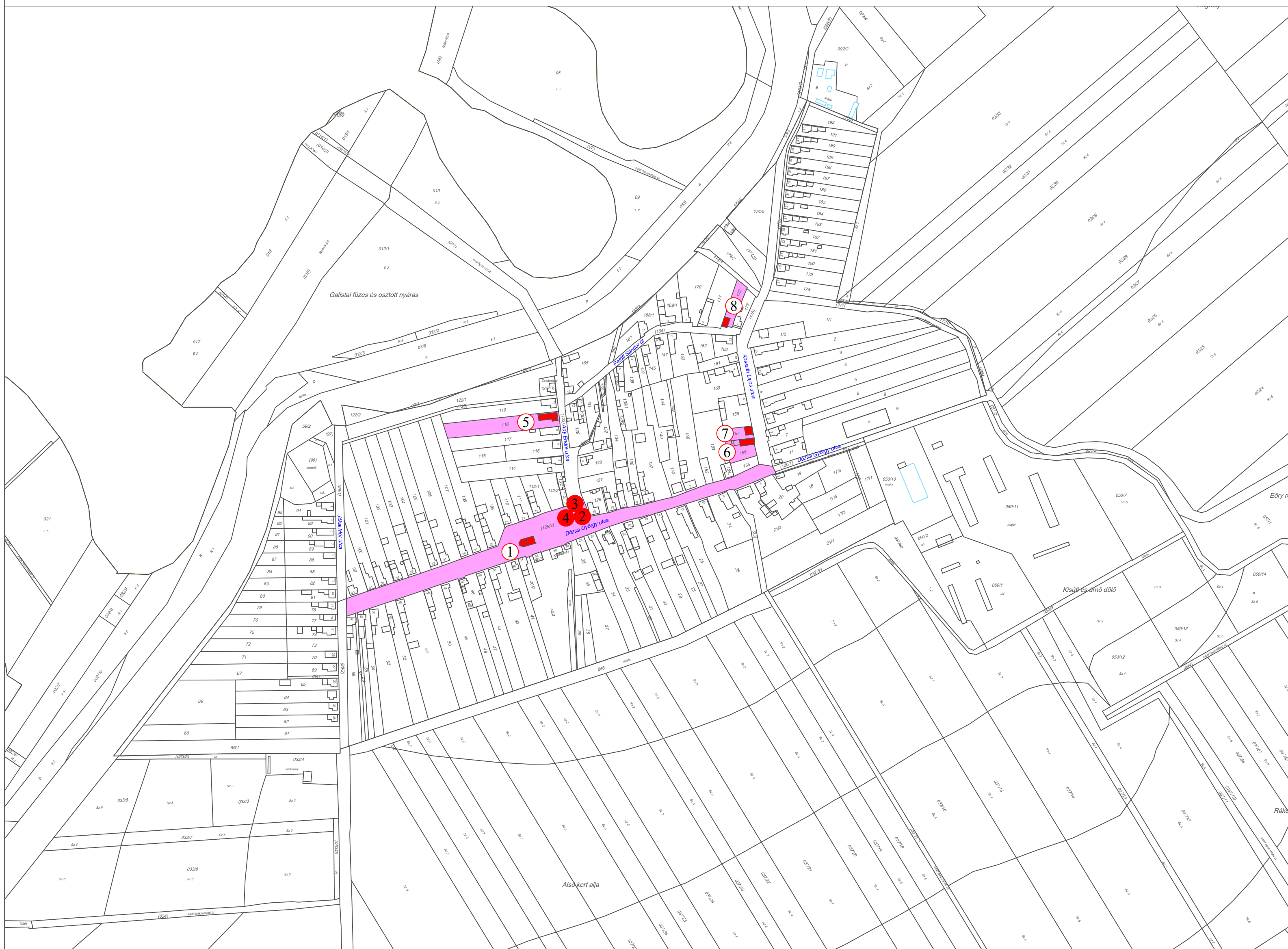
.....
Barcza Tibor
jegyző

1. melléklet
Kisbábó Község Önkormányzata Képviselő-testületének
../2018. (.....) önkormányzati rendeletéhez

Kisbábó község egyedi helyi védelem alatt álló értékei

sorszám	Védett építmény megnevezése	Védett építmény telkének hrsz-a	Védelem kiterjedése
1.	Evangélikus templom	124	Az épület egészére
2.	I. világháborús emlékmű	125/2	Az építmény egésze
3.	Millenniumi kereszt	125/2	Az építmény egésze
4.	Szent István szobor	125/2	Az építmény egésze
5.	Népi lakóház Ady Endre u. 8.	118	Az épület tömegképzése, homlokzati kialakítása, homlokzati díszítése, a nyílászárók osztása, mérete, aránya.
6.	Népi lakóház Kossuth Lajos u. 2.	156	Az épület tömegképzése, homlokzati kialakítása, homlokzati díszítése, a nyílászárók osztása, mérete, aránya.
7.	Népi lakóház Kossuth Lajos u. 4.	157	Az épület tömegképzése, homlokzati kialakítása, homlokzati díszítése, a nyílászárók osztása, mérete, aránya.
8.	Népi lakóház Petőfi u. 3.	172	Az épület tömege, tetőfedés módja felületi és homlokzat képzése, nyílás és osztásarányok.

Kisbabet község egyedi helyi védelem alatt álló értékeinek térképi ábrázolása



Jelmagyarázat



Helyi egyedi védett érték telke



Helyi egyedi védett érték és sorszáma

Tér-Írány Tervező és Tanácsadó Kft.

9081 Győrújbarát, Zöld u. 2/A.
Tel: +36 20/476-2998
terirany@gmail.com

Készítette:

Németh Eszter
okl. településmérnök
TT 08-0597

Megbízó:

Kisbabet Község Önkormányzata
9133 Kisbabet, Ady Endre utca 2/A.

Megbízás tárgya:

Kisbabet Településképi Arculati Kézikönyv és
településképi rendelet

Rajz megnevezése:

Kisbabet község helyi egyedi védelem alatt álló
értékeinek térképi ábrázolása

Dátum: 2018.05.17.

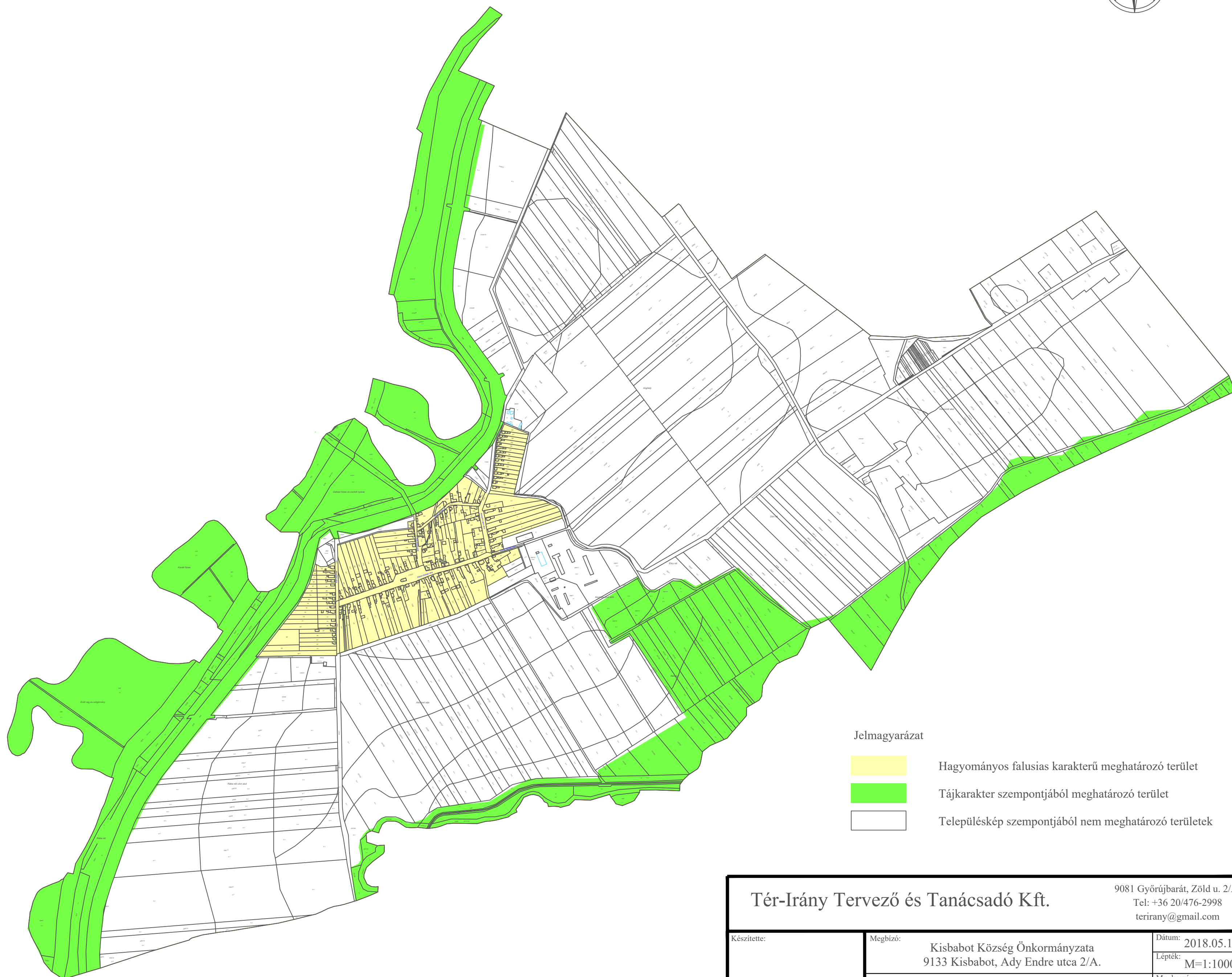
Lépték: M=1:4000

Munkaszám: 2017-09




Tervfajta: TKR melléklet

Rajzszám:

TKR1



Jelmagyarázat

-  Hagyományos falusias karakterű meghatározó terület
-  Tájkarakter szempontjából meghatározó terület
-  Településképi szempontjából nem meghatározó területek

Tér-Irány Tervező és Tanácsadó Kft.

9081 Győrújbarát, Zöld u. 2/A.
Tel: +36 20/476-2998
terirany@gmail.com

Készítette: Németh Eszter okl. településmérnök TT 08-0597	Megbízó: Kisbábó Község Önkormányzata 9133 Kisbábó, Ady Endre utca 2/A.	Dátum: 2018.05.17.
	Megbízás tárgya: Kisbábó Településképi Arculati Kézikönyv és településképi rendelet	Lépték: M=1:10000
	Rajz megnevezése: Kisbábó község településképi szempontból meghatározó területeinek térképi ábrázolása	Munkaszám: 2017-10
		Tervfajta: TKR melléklet
		Rajzszám: TKR2

1. függelék
Kisbábóti Község Önkormányzata Képviselő-testületének
../2018. (.....) önkormányzati rendeletéhez

Természet- és tájvédelmi szempontból növénytelepítésre javasolt fajok listája

Őshonos fajok

<i>Tudományos név</i>	<i>Magyar név</i>
<i>Acer campestre</i>	mezei juhar
<i>Acer platanoides</i>	korai juhar
<i>Acer pseudoplatanus</i>	hegyi juhar
<i>Acer tataricum</i>	tatár juhar
<i>Betula pendula</i>	közönséges nyír
<i>Carpinus betulus</i>	közönséges gyertyán
<i>Fraxinus angustifolia subsp. pannonica</i>	magyar kőris
<i>Fraxinus excelsior</i>	magas kőris
<i>Fraxinus ornus</i>	virágos kőris
<i>Malus sylvestris</i>	vadalma
<i>Populus nigra</i>	fekete nyár
<i>Populus tremula</i>	rezgő nyár
<i>Prunus avium</i>	madárcseresznye
<i>Prunus padus</i>	zselnicemeggy
<i>Pyrus pyraeaster</i>	vadkörte
<i>Quercus cerris</i>	csertölgy
<i>Quercus petraea</i>	kocsánytalan tölgy
<i>Quercus pubescens</i>	molyhos tölgy
<i>Quercus robur</i>	kocsányos tölgy
<i>Salix alba</i>	fehér fűz
<i>Sorbus aria</i>	lisztes berkenye
<i>Sorbus aucuparia</i>	madárberkenye

<i>Sorbus domestica</i>	házi berkenye
<i>Sorbus torminalis</i>	barkóca berkenye
<i>Tilia cordata</i>	kislevelű hárs
<i>Tilia platyphyllos</i>	nagylevelű hárs
<i>Ulmus glabra</i>	hegyi szil
<i>Ulmus laevis</i>	vénicszil
<i>Ulmus minor</i>	mezei szil
<i>Staphylea pinnata</i>	mogyorós hólyagfa

Óshonos cserjefajok

Tudományos név	Magyar név
<i>Berberis vulgaris</i>	közönséges borbolya
<i>Cerasus fruticosa</i>	csepleszmegegy
<i>Cornus mas</i>	húsos som
<i>Cornus sanguinea</i>	veresgyűrű som
<i>Coryllus avellana</i>	közönséges mogyoró
<i>Cotinus coggygria</i>	cserszömörce
<i>Cotoneaster niger</i>	fekete madárbirs
<i>Crataegus laevigata</i>	kétfibés galagonya
<i>Crataegus monogyna</i>	egyfibés galagonya
<i>Euonymus europaeus</i>	csíkos kecskerágó
<i>Euonymus verrucosus</i>	bibircses kecskerágó
<i>Hedera helix</i>	közönséges borostyán
<i>Ligustrum vulgare</i>	közönséges fagyal
<i>Lonicera xylosteum</i>	ükörke lonc
<i>Prunus spinosa</i>	kökény
<i>Prunus tenella</i>	törpemandula
<i>Rosa canina</i>	gyepűrózsa

<i>Rosa pimpinellifolia</i>	jajrózsa
<i>Rubus caesius</i>	hamvas szeder
<i>Salix cinerea</i>	rekettyefűz
<i>Spiraea media</i>	szirti gyöngyvessző
<i>Viburnum lantana</i>	ostorménfa
<i>Viburnum opulus</i>	kányabangita
<i>Vinca minor</i>	kis télizöld meténg

Telepítésre javasolt egyéb fa- és cserje fajok

<i>Tudományos név</i>	<i>Magyar név</i>
<i>Acer ginnala</i>	tűzvörös juhar
<i>Aesculus carnea</i>	vadgesztenye
<i>Aesculus hippocastanum</i>	vadgesztenye
<i>Catalpa bignonioides</i>	szivarfa
<i>Colutea arborescens</i>	sárga borsófa
<i>Corylus colurna</i>	törökmogyoró
<i>Ginkgo biloba</i>	páfrányfenyő
<i>Laburnum anagyroides</i>	közönséges aranyeső
<i>Liriodendron tulipifera</i>	tulipánfa
<i>Malus baccata</i>	díszalma
<i>Platanus × acerifolia</i>	közönséges platán
<i>Prunus × cistena</i>	vérszilva
<i>Salix caprea</i>	kecskefűz
<i>Sophora japonica</i>	japánakác
<i>Sorbus rotundifolia</i>	kereklevelű berkenye
<i>Staphylea pinnata</i>	mogyorós hólyagfa
<i>Tilia tomentosa</i>	ezüsthárs
<i>Prunus fruticosa</i>	cseplezsmeggy
<i>Prunus serrulata</i>	díszcseresznye

Tiltott fajok listái:

1143/2014. EU rendelet

az idegenhonos inváziós fajok betelepítésének vagy behurcolásának
és terjedésének megelőzéséről és kezeléséről

A rendelet alapján a tagországok képviselőiből álló inváziós fajok elleni védelemért felelős bizottság elfogadta azt a növény- és állatfajlistát, mely az Unió számára veszélyt jelentő inváziós idegenhonos fajok jegyzékét alkotja. A listán szereplő fajok egyedeire vonatkozó szigorú szabályok szerint tilos az egész EU területén forgalomba hozni és a természetbe kibocsátani akár egyetlen példányt is, de a behozatalra, tartásra, tenyésztésre, szaporításra, szállításra, kereskedelemre és felhasználásra is hasonlóan szigorú szabályok vonatkoznak.

A listában szereplő növényfajok:

Magyar név	Tudományos név
borfa, tengerparti seprúcserje	Baccharis halimifolia
kaliforniai tündérhínár	Cabomba caroliniana
vízjácint	Eichhornia crassipes
perzsa medvetalp	Heracleum persicum
sosnowsky-medvetalp	Heracleum sosnowskyi
hévizi gázló	Hydrocotyle ranunculoides
fodros átokhínár	Lagarosiphon major
nagyvirágú tóalma	Ludwigia grandiflora
sárgavirágú tóalma	Ludwigia peploides
sárga lápbuzogány	Lysichiton americanus
közönséges süllőhínár	Myriophyllum aquaticum
keserű hamisüröm	Parthenium hysterophorus
ördögfarok keserűfű	Persicaria perfoliata
kudzu nyílgyökér	Pueraria montana var. lobata

Várhatóan 2017-ben az alábbi fajokkal fog bővülni a lista:

Magyar név	Tudományos név
közönséges selyemkóró	Asclepias syriaca
vékonylevelű átokhínár	Elodea nuttallii
bíbor nebáncsvirág	Impatiens glandulifera
felemáslevelű süllőhínár	Myriophyllum heterophyllum

kaukázusi medvetalp	Heracleum mantegazzianum
óriásrebarbara	Gunnera tinctoria
tollborzfü	Pennisetum setaceum
	Alternanthera philoxeroides
	Microstegium vimineum

43/2010. (IV. 23.) FVM rendelet

a növényvédelmi tevékenységről

A rendelet 2. § (1) bekezdése értelmében a földhasználó és a termelő köteles védekezni az alábbi növények ellen: parlagfű (*Ambrosia artemisiifolia*), keserű csucsor (*Solanum dulcamara*), selyemkóró (*Asclepias syriaca*), aranka fajok (*Cuscuta* spp.).

A természetes növényvilágra veszélyt jelentő idegenhonos inváziós fajok hazai tudományos alapú jegyzéke szerinti további tiltott fajok:

Magyar név	Tudományos név
észak-amerikai őszirózsák	Aster lanceolatus (beleértve A. tradescantii), A. novi-belgii, A. xsalignus
nyugati ostorfa	<i>Celtis occidentalis</i>
átoktüske	<i>Cenchrus incertus</i>
díszárpa	<i>Hordeum jubatum</i>
japánkomló	<i>Humulus scandens</i>
kisvirágú nebáncsvirág	<i>Impatiens parviflora</i>
vékony szittyó	<i>Juncus tenois</i>
közönséges vadszőlő	<i>Parthenocissus inserta</i>
tapadó vadszőlő	<i>Parthenocissus quinquefolia</i>
kínai alkörmös	<i>Phytolacca esculenta</i>
magas kúpvirág	<i>Rudbeckia laciniata</i>
parti szőlő	<i>Vitis vulpina</i>
moszatpáfrány-fajok	<i>Azolla caroliniana</i> (A. <i>filiculoides</i>), <i>A. mexicana</i>
kanadai átokhínár	<i>Elodea canadensis</i>
törpe békalencse	<i>Lemna minuta</i>
kagylótutaj	<i>Pistia stratiotes</i>

2. függelék
Kisbábó Község Önkormányzata
Képviselő-testületének ./2018. (.....)
önkormányzati rendeletéhez

Országos ökológiai hálózat övezetei Kisbábó községben



 **Ökológiai folyosó területe**

"Készült a Fertő-Hanság Nemzeti Park Igazgatóság védett természeti területek digitális adatbázisának felhasználásával.
(verzió 14.0)"

3. függelék
Kisbabet Község Önkormányzata
Képviselő-testületének ./2018. (.....)
önkormányzati rendelethez

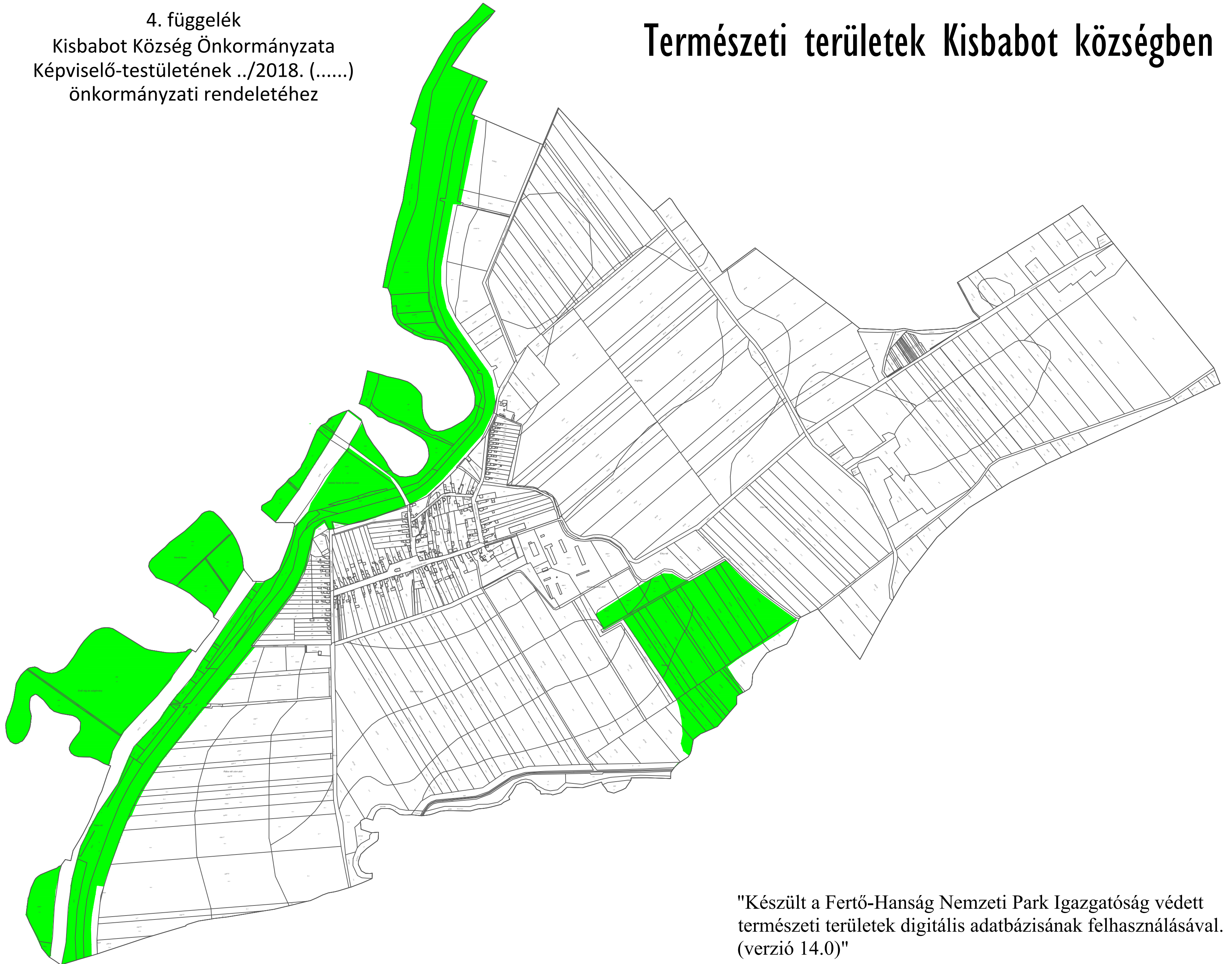
Natura 2000 kiemelt jelentőségű természetmegőrzési területek Kisbabet községben



"Készült a Fertő-Hanság Nemzeti Park Igazgatóság védett
természeti területek digitális adatbázisának felhasználásával.
(verzió 14.0)"

4. függelék
Kisbabet Község Önkormányzata
Képviselő-testületének/2018. (.....)
önkormányzati rendelethez

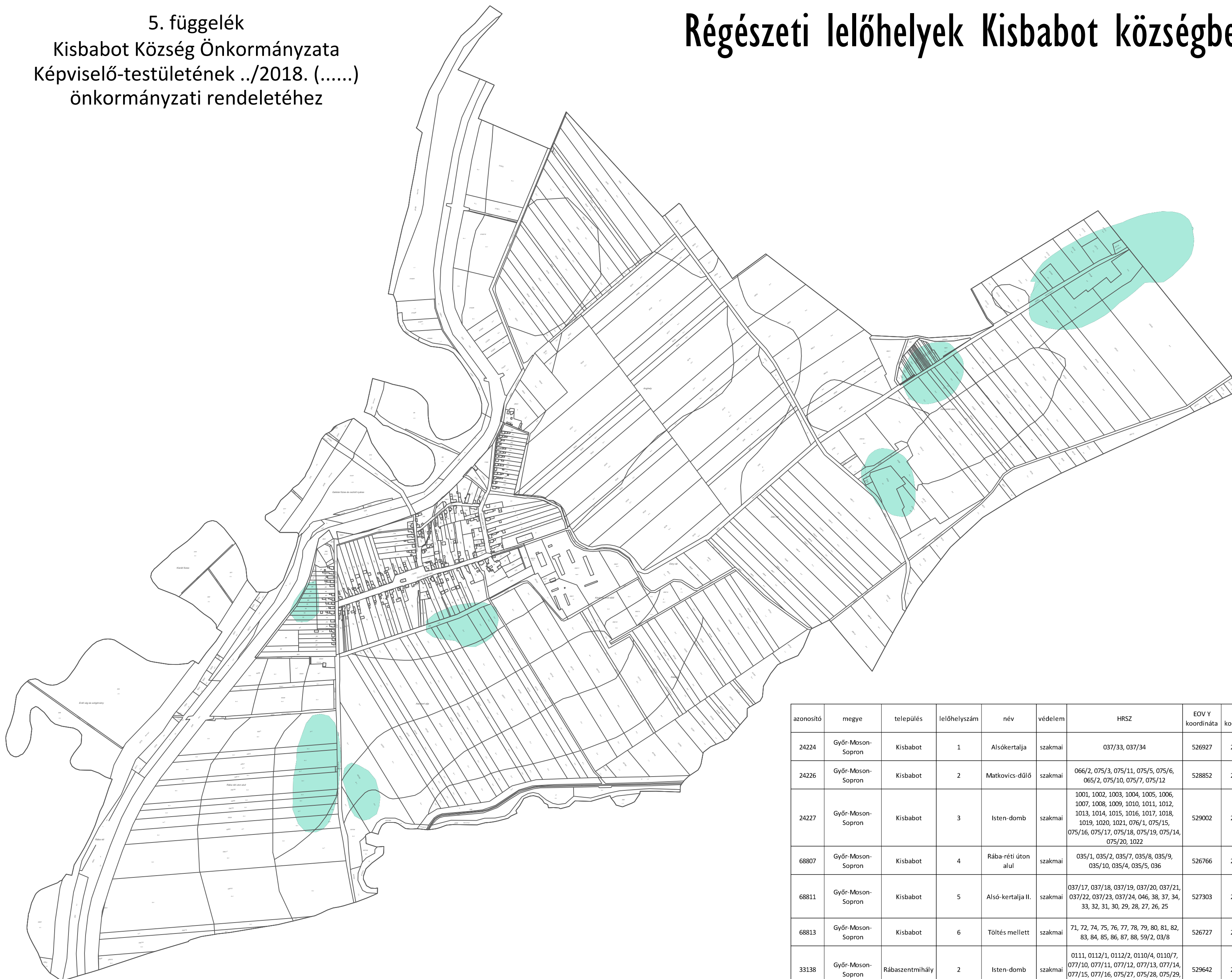
Természeti területek Kisbabet községben



"Készült a Fertő-Hanság Nemzeti Park Igazgatóság védett
természeti területek digitális adatbázisának felhasználásával.
(verzió 14.0)"

5. függelék
 Kisbabet Község Önkormányzata
 Képviselő-testületének/2018. (.....)
 önkormányzati rendelethez

Régészeti lelőhelyek Kisbabet községben



azonosító	megye	település	lelőhelyszám	név	védelem	HRSZ	EOV Y koordináta	EOV X koordináta
24224	Győr-Moson-Sopron	Kisbabet	1	Alsókertalja	szakmai	037/33, 037/34	526927	246148
24226	Győr-Moson-Sopron	Kisbabet	2	Matkovics-dűlő	szakmai	066/2, 075/3, 075/11, 075/5, 075/6, 065/2, 075/10, 075/7, 075/12	528852	247273
24227	Győr-Moson-Sopron	Kisbabet	3	Isten-domb	szakmai	1001, 1002, 1003, 1004, 1005, 1006, 1007, 1008, 1009, 1010, 1011, 1012, 1013, 1014, 1015, 1016, 1017, 1018, 1019, 1020, 1021, 076/1, 075/15, 075/16, 075/17, 075/18, 075/19, 075/14, 075/20, 1022	529002	247668
68807	Győr-Moson-Sopron	Kisbabet	4	Rába-réti úton alul	szakmai	035/1, 035/2, 035/7, 035/8, 035/9, 035/10, 035/4, 035/5, 036	526766	246213
68811	Győr-Moson-Sopron	Kisbabet	5	Alsó-kertalja II.	szakmai	037/17, 037/18, 037/19, 037/20, 037/21, 037/22, 037/23, 037/24, 046, 38, 37, 34, 33, 32, 31, 30, 29, 28, 27, 26, 25	527303	246758
68813	Győr-Moson-Sopron	Kisbabet	6	Töltés mellett	szakmai	71, 72, 74, 75, 76, 77, 78, 79, 80, 81, 82, 83, 84, 85, 86, 87, 88, 59/2, 03/8	526727	246831
33138	Győr-Moson-Sopron	Rábaszentmihály	2	Isten-domb	szakmai	0111, 0112/1, 0112/2, 0110/4, 0110/7, 077/10, 077/11, 077/12, 077/13, 077/14, 077/15, 077/16, 075/27, 075/28, 075/29, 077/17, 076/1, 075/26	529642	248047