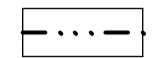
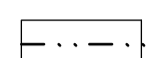












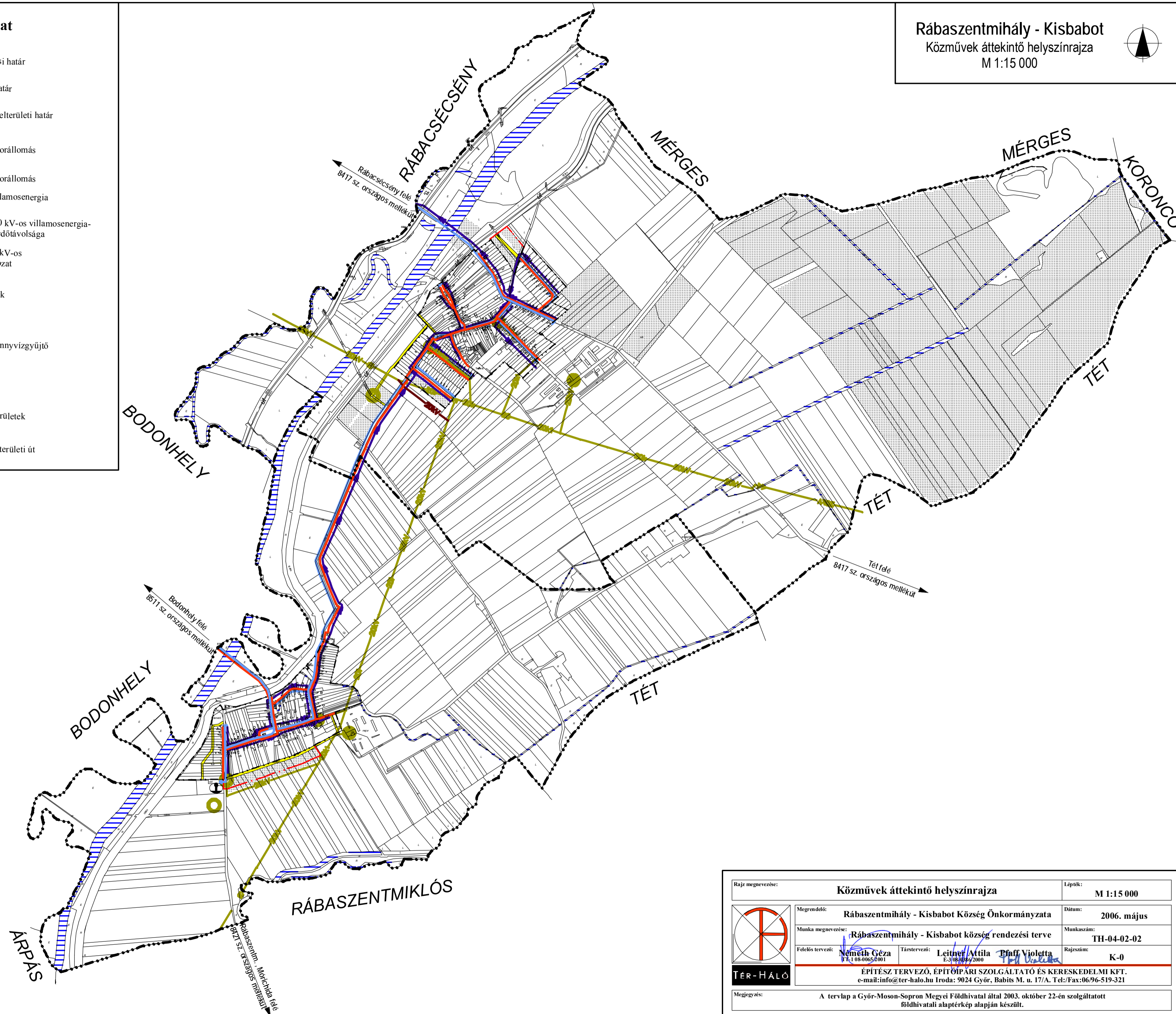


Jelmagyarázat

-  közigazgatási határ
-  belterületi határ
-  módosított belterületi határ
-  meglévő transzformátorállomás
-  tervezett transzformátorállomás
-  20 kV-os villamosenergia vezeték
-  megszűnő 20 kV-os villamosenergia-hálózat és védőtávolsága
-  tervezett 20 kV-os villamoshálózat
-  meglévő ivóvízvezeték
-  meglévő gázvezeték
-  meglévő szennyvízgyűjtő rendszer
-  viztorony
-  fejlesztési területek
-  tervezett belterületi út

Rábasantmihály - Kisbobot
 Közmuvek áttekintő helyszinrajza
 M 1:15 000



Rajz megnevezése: Közművek áttekintő helyszinrajza		Lépték: M 1:15 000
Megrendelő: Rábasantmihály - Kisbobot Község Önkormányzata	Dátum: 2006. május	
Munka megnevezése: Rábasantmihály - Kisbobot község rendezési terve	Munkaszám: TH-04-02-02	
Felölő tervező: Németh Géza E-3/06-0065/2001	Társtervező: Leitner Attila E-3/06-0065/2000	Rajzsám: K-0
ÉPÍTÉSZ TERVEZŐ, ÉPÍTŐIPARI SZOLGÁLTATÓ ÉS KERESKEDELMI KFT. e-mail: info@ter-halo.hu Iroda: 9024 Győr, Babits M. u. 17/A. Tel./Fax: 06/96-519-321		
Megjegyzés: A tervlap a Győr-Moson-Sopron Megyei Földhivatal által 2003. október 22-én szolgáltatott földhivatali alaptérkép alapján készült.		