










Jelmagyarázat

-  Közigazgatási terület határa
-  Belterület határa
-  Módosított belterületi határ
-  Beépített ill. beépítésre szánt és beépítésre nem szánt terület határa
-  Meglévő ivóvízvezeték
-  Tervezett ivóvízvezeték
-  Meglévő gázvezeték
-  Tervezett gázvezeték
-  Tervezett belterületi út

Rajz megnevezése:	Víz- és gázellátás helyszínrajza	Lépték:	M 1:4 000
Megrendelő:	Rábaszentmihály Község Önkormányzata 9135 Rábaszentmihály, Kossuth u. 18.	Dátum:	2006. május
Munka megnevezése:	Rábaszentmihály rendezési terve	Munkaszám:	TH-04-02-02
Felelős tervező:	Németh Géza T-1 08-0068/2001	Társtervező:	Leitner Attila E-3 08-0086/2000
			Rajzszám: K-1
<p>ÉPÍTÉSZ TERVEZŐ, ÉPÍTŐIPARI SZOLGÁLTATÓ ÉS KERESKEDELMI KFT. e-mail: info@ter-halo.hu Iroda: 9024 Győr, Babits M. u. 17/A. Tel./Fax: 06/96-519-321</p>			
Megjegyzés:	A tervlap a Győr-Moson-Sopron Megyei Földhivatal által 2003. október 22-én szolgáltatott földhivatali alaptérkép alapján készült.		

Lapos