

Rábaszentmihály Község Önkormányzat Képviselő-testületének 7/2014.(IX.25.) önkormányzati rendelete a közterületek elnevezéséről és a házszámozás szabályairól

Rábaszentmihály Község Önkormányzat Képviselő-testülete az Alaptörvény 32. cikk (2) bekezdésében, valamint Magyarország helyi önkormányzatairól szóló 2011. évi CLXXXIX. törvény 51. §. (5) és a 143. § (3) bekezdésében foglalt felhatalmazás alapján, a Mötv. 13. § (1) bekezdés 3. pontjában meghatározott feladatkörében eljárva a következő rendeletet alkotja.

I. FEJEZET

ÁLTALÁNOS RENDELKEZÉSEK

1. §

- (1) A rendelet hatálya Rábaszentmihály község közigazgatási területére terjed ki.
- (2) Rábaszentmihály község közigazgatási területén új közterületet elnevezni, új házszámot megállapítani, a korábban megállapított közterületnevet és házszámot megváltoztatni e rendelet szabályai szerint lehet.

2. §

E rendelet alkalmazásában:

1. *Közterület*: az épített környezet alakításáról és védelméről szóló 1997. évi LXXVIII. törvény 2. § 13. pontjában meghatározott terület.
2. *Közterületnév*: a magyarországi hivatalos földrajzi nevek megállapításáról és nyilvántartásáról szóló kormányrendelet szerinti közterületnév.
3. *Házszám*: olyan számmal, számmal és betűvel meghatározott azonosító jel, amely az ingatlan-nyilvántartásban helyrajzi számmal jelölt ingatlanhoz tartozik, és amely az ingatlan térbeli beazonosítását szolgálja.

II. FEJEZET

A KÖZTERÜLETEK ELNEVEZÉSÉRE VONATKOZÓ SZABÁLYOK

3. §

- (1) Minden közterületet el kell nevezni. A közterületek nevének megállapítása és megváltoztatása Rábaszentmihály Község Önkormányzata Képviselő-testületének hatáskörébe tartozik.
- (2) Az újonnan létesített közterület nevét, a létrejöttét követő egy éven belül kell megállapítani.
- (3) Az utcák, épületek közötti szervíz utakat, gyalogutakat, mezőgazdasági célú területet és lakónépességet nem érintő dülő utakat nem szükséges elnevezni.

4. §.

- (1) Közterületet személyről, tárgyról, állatról, növényről, történelmi eseményről, földrajzi névről, elhelyezkedésről, fogalomról lehet elnevezni.
- (2) A település közigazgatási területén több azonos elnevezésű közterület nem lehet.

(3) A közterület elnevezésénél figyelemmel kell lenni, és előtérbe kell helyezni Rábaszentmihály község jellegére, történelmére, hagyományaira, kulturális, természeti, történelmi értékeire, sajátosságaira, vagy a közterületnek a településen belüli elhelyezkedésére.

(4) A közterület elnevezése során törekedni kell arra, hogy az elnevezés rövid, közérthető, a magyar nyelvhelyesség szabályainak megfelelő legyen.

(5) A személyről történő elnevezés során törekedni kell arra, hogy az elnevezés olyan személynek állítson emléket, aki

a) a társadalmi élet bármely területén kimagasló érdemeket szerzett, tevékenysége a nemzet szellemi, anyagi gyarapodását szolgálta, közmegebecsülésnek örvend, vagy

b) élete, munkássága Rábaszentmihály községhez vagy a térséghez kötődik, hozzájárult a település vagy a térség fejlődéséhez, vagy példa értékű lehet a község lakói számára.

5. §

A közterület nevének megállapítását, vagy megváltoztatását kezdeményezheti:

a) polgármester,

b) önkormányzati képviselő,

c) Rábaszentmihály községben bejelentett lakcímmel rendelkező állampolgár,

d) Rábaszentmihály községben ingatlanal, székhellyel, telephellyel rendelkező jogi személy.

6. §

A közterület elnevezésére vonatkozó előterjesztést társadalmi egyeztetésre kell bocsátani, és az elnevezéssel kapcsolatban benyújtott észrevételeket a Képviselő-testület elé kell terjeszteni.

7. §

A közterület elnevezésével kapcsolatos döntést közzé kell tenni, és a döntésről értesíteni kell az Okmányirodát, az illetékes földhivatalt, rendőrkapitányságot, postahivatalt, tűzoltóságot, mentőállomást, és a közmű-szolgáltatókat.

III. FEJEZET

A HÁZSZÁM MEGÁLLAPÍTÁSÁRA VONATKOZÓ SZABÁLYOK

8. §

(1) A névvel ellátott közterület mentén lévő lakoházakat, egyéb épületeket és az építési telkeket (a továbbiakban: ingatlan) házszámmal kell ellátni.

(2) A házszámozásnál figyelemmel kell lenni azon beépítetlen telkekre is, melyek a későbbi beépítéskor a közbenső házszámot kapják.

(3) Ingatlan megosztása esetén, amennyiben az újonnan kialakuló telek ugyanarra a közterületre nyílik, a házszámot az ABC nagybetűivel kell megkülönböztetni.

(4) Telekegyesítéskor a házszámokat össze kell vonni.

(5) Amennyiben egy ingatlan több közterülettel, utcával is érintkezik, a házszámot arról a közterületről kell megállapítani, amely felől az ingatlan megközelíthető, amely közterületre az ingatlan bejárata esik.

Amennyiben ez több közterület esetében is igaz, akkor az ingatlanok a szélesebb közterület soron következő házszámot kell kapnia.

9. §

(1) Az út, utca, köz, sétány (a továbbiakban együttesen: utca) házszámozása 1-től kezdődően, növekvő arab számozással történik, és a házszám növekedésének irányát tekintve az utca bal oldalán lévő ingatlanok páros, a jobb oldalon lévő ingatlanok páratlan számozást kapnak. Kivéve a József Attila utca, ahol a számozás fordított, bal oldalon a páratlan számozással.

(2) Terek esetén a házszámozás 1-től kezdődően folyamatos, az óramutató járásával megegyező irányú.

(3) A földrajzi okokból csak az egyik oldalán beépíthető utcák házszámozása arab számozással 1-től kezdődően folyamatos

10. §

(1) Egy helyrajzi számú ingatlanon álló több épület esetén, továbbá telekmegosztás során keletkező új helyrajzi számú ingatlan esetén a magyar ABC sorrend szerinti nagybetűivel történő megkülönböztetés alkalmazható, szám/betűjel formátumban, a kettős, hármas és ékezetes betűk alkalmazása nélkül.

(2) A kialakult házszámozást követően egyesített ingatlanok megtartják eredeti házszámukat.

(3) Egy közterületre nyíló ingatlanok azonos számmal nem jelölhetők.

12. §

A házszám megállapításáról szóló döntést az érintett ingatlannal rendelkezni jogosultakon túl közölni kell a 7. §-ban meghatározott szervekkel.

IV. FEJEZET

NÉVTÁBLÁK ÉS HÁZSZÁMTÁBLÁK ELHELYEZÉSE

13. §

(1) A közterületek nevét jól látható módon, névtáblán kell feltüntetni.

(2) A közterületek névtábláit a saroktelek a saroktelek kerítésén, ennek hiányában a saroképületen, vagy külön tartószerkezeten kell elhelyezni.

(3) A névtábla kihelyezésével érintett ingatlan tulajdonosa vagy használója a névtábla kihelyezését tűrni köteles.

(4) A névtáblák kihelyezéséről, karbantartásáról, szükség esetén cseréjéről, pótlásáról az önkormányzat gondoskodik.

14. §

A közterület elnevezésének megváltozása esetén a régi elnevezést feltüntető névtáblákat, a változásról szóló döntést követően egy évig piros átlós vonallal áthúzva az eredeti helyén kell hagyni, és az új elnevezést feltüntető névtáblákat közvetlenül a régi fölött vagy alatt kell elhelyezni.

15. §

(1) A házszámot jelző táblát (a továbbiakban: házszám tábla) az ingatlan utcafronti kerítésére vagy házfalára, az utcáról jól látható módon kell az ingatlan használatjának, kezelőjének, ennek hiányában a tulajdonosának elhelyezni.

(2) A házszám tábla beszerzéséről, kihelyezéséről, olvasható állapotban tartásáról, szükség szerint cseréjéről, pótlásáról az (1) bekezdés szerinti kötelezettnek kell gondoskodnia.


V. FEJEZET ZÁRÓ RENDELKEZÉS


16. §

(1) Ez a rendelet a kihirdetését követő napon napján lép hatályba.

(2) A rendelet hatályba lépésekor meglévő közterületi elnevezéseket és házszámokat a hatályba lépés nem érinti.


Horváth Gábor
polgármester





Nagy Tünde
aljegyző

Kihirdetési záradék:

E rendeletet Rábaszenthimály Község Önkormányzat Képviselő-testülete 2014. szeptember 23.-i testületi ülésén alkotta meg. A rendelet az Önkormányzati Hivatal hirdetőtábláján történő kifüggesztéssel 2014. szeptember 25. napján kihirdetésre került.

Rábaszenthimály, 2014. szeptember 25.




Nagy Tünde
aljegyző